

CARDOSO

FERNANDÓPOLIS

GUARANI D'OESTE

INDIAPORÃ

MACEDÔNIA

MERIDIANO

MIRA ESTRELA

OUROESTE

PEDRANÓPOLIS

PAULO DE FARIA

POPULINA

RIOLÂNDIA

VALENTIM GENTIL

VOTUPORANGA

# CONHEÇA 14 DESTINOS INACREDITÁVEIS NO INTERIOR PAULISTA



REGIÃO TURÍSTICA

# MARAVILHAS

# DO RIO GRANDE

# ROTEIROS TURÍSTICOS ÀS MARGENS DO RIO GRANDE

A Região Turística Maravilhas do Rio Grande é formada por 14 municípios e está localizada na 8ª Região Administrativa de São José do Rio Preto, Estado de São Paulo. A maior parte dos municípios faz fronteira com os estados de Minas Gerais e Mato Grosso do Sul. Estão a uma distância média de 550 quilômetros da capital paulista, favorecidos por ótimas estradas como: Rodovia Washington Luís (SP 310), Rodovia Euclides da Cunha (SP 320) e Rodovia Péricles Belini (SP 461), interligando os municípios por meio de estradas vicinais 100% pavimentadas.

Os 14 municípios estão localizados em uma região de destaque, economicamente favorável. São José do Rio Preto, considerada a capital do Interior Paulista com uma população de 450.657 mil pessoas, oferece infraestrutura de primeiro mundo inclusive com o único aeroporto internacional desta região.

Apesar do Rio Grande ser o principal atrativo turístico que conecta e identifica esta região turística, outros segmentos turísticos são constantemente praticados como: Turismo Cultural, Ecoturismo, de Intercâmbio, Gastronômico, Eventos, Pesca e de Esportes Radicais. Proporcionando múltiplas possibilidades de roteiros e destinos para todas as idades.

O Trade Turístico existente nos 14 municípios é outro diferencial, composto por centenas de hotéis, restaurantes e pousadas. Os eventos são outro fator de destaque: citamos como exemplo os que atraem maior fluxo turístico como o Fliv - Festival Literário de Votuporanga, que em sete edições já atraiu mais de 300 mil pessoas; o EURISO, de Fernandópolis, evento que reúne grupos circenses de todo o país; e o OBA Festival, que em 2017 atraiu mais de 20 mil pessoas inclusive de outros países. As festas típicas realizadas no formato de rodeio também atraem turistas de toda a região. Assim como novos eventos criados que usam o milho, a mandioca como base para preparar ingredientes e pratos típicos que fazem parte da culinária local/regional.

A Região Turística Maravilhas do Rio Grande surgiu da necessidade de agrupar cidades que tinham como atrativo turístico em comum o Rio Grande. Formada a partir do desmembramento da Região Turística dos Grandes Lagos,

com o objetivo de dinamizar as estratégias, com um número reduzido de cidades.

Idealizada inicialmente pelas equipes das prefeituras de Mira Estrela, Ouroeste, Indiaporã, Cardoso e Riolândia foi ganhando notoriedade e atraindo mais e mais cidades do entorno. Hoje somam-se 14 cidades: Cardoso, Fernandópolis, Guarani D'Oeste, Indiaporã, Macedônia, Meridiano, Mira Estrela, Ouroeste, Paulo de Faria, Pedranópolis, Populina, Riolândia, Valentim Gentil e Votuporanga.

Atualmente, o Turismo vive um grande momento. Apesar da Regionalização do Turismo ter sido criada em 2008 pelo Ministério do Turismo, nos últimos dois anos os municípios estão se mobilizando com mais intensidade. Um dos motivos principais é a criação da Lei nº 1261/2015, que instituiu o MIT – Município de Interesse Turístico, do Governo do Estado de São Paulo. O programa classificará 140 cidades paulistas como turísticas, recebendo recursos de até R\$ 600 mil, por ano, durante três anos, para investimento e melhorias no setor. Além das 70 Estâncias Turísticas, já classificadas. Das 14 cidades que compõem a Região Turística Maravilhas do Rio Grande, nove cidades já conquistaram o título e outras estão aguardando parecer.

O Deputado Estadual Carlão Pignatari é um dos apoiadores desse programa na região, atuando através da sua equipe técnica em mais de 20 municípios para elaboração do projeto e criação dos projetos de lei que classificam os municípios como MIT junto ao Governo do Estado, após aprovação pela Assembleia Legislativa de São Paulo.

Este recurso tem como principal objetivo preparar as cidades para serem destinos turísticos receptivos capazes de se conectarem e aproveitar ao máximo, de forma planejada e sustentável, os atrativos turísticos existentes em cada município. Grandes investimentos na área de infraestrutura, sinalização turística, melhoria da qualidade do atendimento e o principal da qualidade de vida da população envolvida. Recursos estes que causarão impactos significativos na economia local, atraindo novos empresários e empreendimentos turísticos, mostrando a força do turismo como gerador de receitas a todos os envolvidos.



# CARDOSO

---

RIO, PESCA, ESPORTES NÁUTICOS, RANCHOS  
E Pousada DE ALTO PADRÃO



 [WWW.CARDOSO.SP.GOV.BR](http://WWW.CARDOSO.SP.GOV.BR)

01



# Pesca, Praia e Ranchos

01: Cascata Artificial da Praça Charles Hyal | 02: Academia ao ar livre | 03: Trevo principal - Rodovia Péricles Belini | 04: Lucas Jean Trindade após um dia de pesca | 05: Lagoa Municipal Hygino Zampronha | 06: Lagoa Municipal Hygino Zampronha | Fotos: Eduardo Andrade



## O turismo em Cardoso

A cidade de Cardoso tem um lugar especial no turismo da região noroeste e pode ser um excelente destino para quem gosta de pesca, esportes náuticos, banho de rio, natureza e a tranquilidade do interior. Privilegiada pela estrutura de ranchos às margens do rio, praia de água doce é uma das mais visitadas e conhecidas. Cardoso é banhada pelos Rios Turvo, Grande e Marinheiro e possui quatro loteamentos às suas margens, totalizando mais de 1400 ranchos de aluguel e casas de veraneio. O turista que


gosta de sentir-se livre de horários, check-in e check-out de hotéis, encontra em Cardoso a possibilidade de aluguel de ranchos, que são casas com piscina, cozinha, quartos com camas para várias pessoas, barco, churrasqueira, tudo isso projetado a poucos metros do rio. Os aluguéis geralmente são por final de semana, ou pelo tempo que o visitante quiser.

É possível contratar os serviços de aluguel de pequenas lanchas, jetski e barcos, um passeio perfeito para toda a família às margens das águas limpas e tranquilas do rio Tomaizão. No site da prefeitura do município você encontra informações de serviços disponíveis ao visitante, como sinalização dos pontos turísticos, hotéis, restaurantes, pousadas, supermercados, farmácias, etc. O clima é quente nos meses de novembro a abril, entre 28° e 30°; e um pouco mais ameno nos meses de invernos, entre maio e agosto. A





# Pesca, Praia e Ranchos



pesca é permitida em toda a extensão do rio, com exceção do período da piracema, que vai de 1 de novembro a 31 de março.

Outro atrativo de destaque na cidade é o Hotel Fazenda Foz do Marinheiro, que oferece ao visitante uma experiência de turismo rural e uma estrutura com toques de requinte. Visite: [www.fozdomarinheiro.com.br](http://www.fozdomarinheiro.com.br).

A cidade é banhada por vários rios, tendo como locais turísticos: no Rio Tomaizão, a Praia de Água Doce e o “Complexo Turístico Leandro Trindade da Silveira”; no Rio Tomaizinho, a Associação SABESP e a Associação Atlética Banco do Brasil (AABB); no Rio Marinheiro, a ponte que também leva o nome do rio e o Hotel Fazenda Foz do Marinheiro; no Rio Grande (divisa com Minas Gerais), encontra-se Bacuri e Porto Militão e, no Rio Turvo, a Ponte do Rio Turvo. Já na cidade, é possível conhecer a Lagoa

“Hygino Zampronha”, o Centro Social Urbano (CSU) “Odilo Pereira Borges”, o Estádio Municipal “José Romualdo Rosa” e o Recinto Municipal “José Ferreira das Neves”.

## O que visitar em Cardoso

Praia de água doce - Complexo Turístico Leandro Trindade da Silveira

Lagoa “Hygino Zampronha”

Cascata Charles Hyal

Centro Social Urbano – CSU “Odilo Pereira Borges”

Estádio Municipal “José Romualdo Rosa”

Recinto Municipal “José Ferreira das Neves”

Bacuri

Porto Militão e Rio Grande

Ponte do Rio Marinheiro

Ponte do Rio Turvo

## Se estiver em Cardoso, não deixe de participar

### Janeiro:

Aniversário da cidade  
Dia do Evangélico  
Torneio do aniversário da cidade

### Fevereiro:

Carnaval

### Março:

Dia Mundial da Água  
Oitão Futebol - Vila Nova  
Costelada ao Fogo de Chão

### Abril:

Pescardoso  
Pedalada Solidária  
Dia da Terra  
Campeonato de Futsal  
Arroz Carreteiro Solidário

### Maiο:

Dia do Desafio  
Comemoração Dia das Mães  
Oitão de Futebol - Vila Alves

### Junho:

Dia Internacional do Meio Ambiente  
Cardoso Tuning Fest  
Quermesse – Vila Balbino  
Campeonato de Futsal SJM

### Julho:

Noite do Petisco  
Baile da 3ª Idade  
Festa Junina  
Quermesse – São João do Marinheiro  
Torneio de Futebol – bairros

### Agosto:

Corrida e Caminhada  
Comemoração Dia dos Pais  
Primeiríssima Infância  
Oitão de Futebol – Vila Urias

### Setembro:

Navegação Ecológica  
Explic – Feira Literária  
Quermesse – Praça da Matriz  
Campeonato de Minicampo – CSU

### Outubro:

Dia das Crianças  
Campeonato de Vídeo Game  
Campeonato Municipal de Futebol

### Novembro:

Campeonato de Futebol Minicampo – Vila Urias

### Dezembro:

Comemorações Natalinas  
Campanha Natal Solidário  
Réveillon

## Fique sabendo antes de visitar Cardoso

Cardoso surgiu como Vila em 20 de janeiro de 1937, fundada pelo saudoso cidadão Joaquim Cardoso da Silva, bandeirante moderno, cheio de visão, conhecedor das reservas florestais da região do Rio Turvo, rumo ao Rio Grande, divisa de Minas Gerais. Dotado de modernos recursos urbanísticos, o povoado cresceu. Reconhecendo então o progresso da vilazinha, o Dr. Fernando Costa, interventor federal do Estado de São Paulo, promulgou o Decreto nº 12.887, datado de 24 de agosto de 1942, que criou o Distrito de Paz de Cardoso, fazendo-o pertencer à 4ª Circunscrição da então Vila Monteiro, hoje Álvares Florence. Nessa época, Cardoso já contava com mais de 160 casas de tijolos, uma serraria e vários estabelecimentos comerciais e outras realizações de relevante interesse social. Em 1948, pela Lei nº 233, de 24 de dezembro, Cardoso se tornava politicamente emancipado, constituindo-se em novo município paulista.

Como município, prossegue no mesmo ritmo de progresso, crescendo demográfica, econômica e socialmente em todas as direções. Nos últimos anos viu no seu grande potencial turístico uma possibilidade para diversificação econômica. Desde 2017, ano em que recebeu o título de Município de Interesse Turístico – MIT, vem investindo e se preparando para se tornar um dos destinos mais visitados do interior do Estado.



### CONTATO E INFORMAÇÕES

Telefone: (17) 3466-3900

Responsável pelo turismo: Luiz Gustavo  
(Secretário Municipal de Turismo)





# FERNANDÓPOLIS

THERMAS CLUBE, SHOPPING, HOTÉIS  
E EVENTOS O ANO TODO



[WWW.FERNANDOPOLIS.SP.GOV.BR/TURISMO](http://WWW.FERNANDOPOLIS.SP.GOV.BR/TURISMO)

02

# Thermas Clube, Shopping

01: Vista aérea da cidade | 02: Parque de Exposição |  
03: Casa de Portugal | 04: Parque Aquático | 05: Centro  
Cultural | 06: Festival Eu Riso | 07: Shopping Center de  
Fernandópolis | 08: Fernanraia



01

## O turismo em Fernandópolis

O “**Água Viva Thermas Clube**” é um local ideal para quem busca conforto, tranquilidade, lazer e vida saudável. As águas termais brotam de uma fonte natural a uma temperatura de 59°C, que abastecem as piscinas do parque aquático. Segundo análise do Instituto Adolfo Lutz, a água no local possui altíssima qualidade e está livre de metais pesados. O complexo possui também um hotel cheio de atrações para toda a família.

Inaugurado em 1996, o “**Shopping Center Fernandópolis**” é um dos maiores centros de compra da região noroeste paulista, atraindo, inclusive, milhares de clientes dos estados de Minas Gerais, Goiás e Mato Grosso do Sul. A população estimada de atendimento do Shopping é de 400 mil. O local possui um grande supermercado, salas de cinema, praça de alimentação, mais de 50 lojas de variados segmentos, farmácia e receberá, em breve, uma agência

lotérica.

O “**Centro Cultural Merciol Viscardi**” possui uma Biblioteca Pública com milhares de exemplares e ainda dispõe de um aplicativo de acessibilidade de leitura para pessoas com deficiência visual. O local também abriga um espaçoso Teatro para 317 pessoas, que confortavelmente podem assistir aos variados espetáculos. Atualmente, recebe projetos da Secretaria de Estado da Cultura, Sesc, produções de espetáculos profissionais vindos de São Paulo e da região. O ‘hall’ de entrada também é utilizado para exposição de vários artistas do município e região. O Centro Cultural ainda é palco de apresentações constantes da OSFER (Orquestra de Sopros de Fernandópolis, Orquestra de Violas e Coro Municipal).

Fundada em 1971, a **Casa de Portugal** é um clube que possui uma infraestrutura completa, com um dos maiores complexos de tênis do interior paulista (08 quadras profissionais), além de piscina oficial para competições, cinco minicampos de futebol, complexo de bocha e salão de eventos. O clube realiza dois eventos que atraem turistas de toda região, a “Feijoada do Portugal”, no mês de maio, e a “Bacalhoda do Portugal”, em agosto.





# Eventos o ano todo

## Se estiver em Fernandópolis, não deixe de participar

**“EXPO FERNANDÓPOLIS”** – Em maio, a cidade recebe milhares de turistas que curtem uma das maiores feiras agropecuárias do Brasil, reunindo shows, rodeio, praça de alimentação e parque de diversões, além da tradicional boate ‘Bartôshow’. A arena de eventos é totalmente coberta, com capacidade para um público de 15 mil pessoas. Em todo o recinto, o público pode chegar a 20 mil pessoas.

**“EURISO - Encontro Internacional de Palhaços”** - Por uma semana, a cidade recebe artistas circenses de várias partes do mundo que se apresentam gratuitamente ao público na Praça Central da cidade.

**“FERNANRAIÁ / FERNANKID’S / FERNATAL”**- Eventos organizados pela Prefeitura que atraem grande público e marcam datas comemorativas como as festas caipiras, o Dia das Crianças e o Natal. Alguns desses eventos têm a participação das entidades do município.

**“CENTRO DE EDUCAÇÃO AMBIENTAL – HORTO FERNANDO COSTA”** – O local é ideal para caminhadas e está aberto ao público todos os dias da semana, das 7h às 22h, inclusive nos feriados. Várias escolas agendam horário no local para aulas sobre Meio Ambiente.

**“FESTIVAL DE BALONISMO”** – Em 2018, o município realizou o festival homologado pela Confederação Brasileira de Balonismo. Milhares de turistas e um grande público prestigiaram o evento e os pilotos que levaram cor e alegria ao céu de Fernandópolis. A atração deverá se fortalecer nos próximos anos.

**“CORRIDA HISTÓRICA”** – Em maio, a cidade recebe atletas de várias cidades de SP, MG, MS, MT que participam da prova homologada pela Federação Paulista de Atletismo. Nas edições 2017/2018 foram quase 1.000 participantes.

**“ROTA GASTRONÔMICA”** - Fernandópolis também é reconhecida regionalmente por conta do roteiro de bares e restaurantes. São dezenas de pizzarias, petiscarias, comida oriental e ainda as principais redes de ‘Fast Foods’ do país. A cidade é destaque regional pela excelente qualidade e quantidade de lanches oferecidos.



## Fique sabendo antes de visitar Fernandópolis

O município tem referência de 'cidade universitária', sendo a 2ª maior em percentual de universitários por habitantes no país. Possui duas grandes instituições de ensino superior (Fundação Educacional e Universidade Brasil) que atraem estudantes de várias partes do Brasil. Justamente por este motivo, o comércio é muito versátil, com foco principalmente no vestuário, mas também grande expansão de franquias, em especial nos segmentos de farmácias e fast food. O município recebe em maio muitos turistas que prestigiam a Expô Fernandópolis, evento que agrega rodeio e shows, considerada uma das maiores do Brasil, num recinto de exposições totalmente coberto. Um dos mais estruturados e visitados thermas clube é de Fernandópolis e está a poucos quilômetros do centro da cidade. Fernandópolis oferece ao visitante que chega à região estrutura completa de hotéis, shopping, cinema, restaurantes, etc.

O município de Fernandópolis tem sua economia principal voltada aos setores do comércio e indústria. Atualmente, 67% da riqueza do município é oriunda do setor de serviços, sendo que aproximadamente 29% vem da indústria, seguido dos agronegócios. Inclusive o setor de serviço é responsável por 39% das vagas de empregos formais.



### CONTATO E INFORMAÇÕES

Telefone: (17) 3465-0150  
[www.fernandopolis.sp.gov.br](http://www.fernandopolis.sp.gov.br)



**PREFEITURA  
DE FERNANDÓPOLIS**



# GUARANI D'OESTE



[WWW.GUARANIDOESTE.SP.GOV.BR](http://WWW.GUARANIDOESTE.SP.GOV.BR)

03



# Cultura Raiz, Música e Tradições

01: Praça da Matriz | 02: Orquestra de Violeiros 'Reino Encantado' | 03: Quiosque e Ribeirão Santa Rita | 04: Área de Lazer | 05: Vista aérea da cidade  
(Fotos: Prefeitura)



## O turismo em Guarani D'Oeste

Localizado no espigão divisor do Rio São José dos Dourados e Rio Grande, Guarani d'Oeste se localiza na região Noroeste do Estado de São Paulo, precisamente na mesorregião de São José do Rio Preto, microrregião de Fernandópolis, que é formada por 11 municípios: Guarani d'Oeste, Fernandópolis, Estrela d'Oeste, Indiaporã, Macedônia, Meridiano, Mira Estrela, Ouroeste, Pedranópolis, São João das Duas Pontes e Turmalina. O município possui como limítrofes: Estrela d'Oeste, Fernandópolis, Indiaporã,

Macedônia, Ouroeste, Turmalina (em destaque, a vista aérea da cidade). Uma das verdes e arborizadas praças do município, destaca a bela igreja católica, um ponto turístico religioso que atrai visitantes dos municípios vizinhos. A Praça da Matriz é sede da feira livre realizada toda sexta-feira que impulsiona a venda de produtos hortifrutigranjeiros produzidos por produtores rurais do município e da região.

Os atrativos naturais do município de Guarani d'Oeste encontram-se em áreas privadas, sendo banhada por vários córregos, como o Ribeirão Santa Rita, Ribeirão Córrego do Cateto, Ribeirão Córrego das Araras, Ribeirão Córrego da Estiva, Ribeirão Córrego das Pedras e Ribeirão Córrego do Barreirão. Destaca-se na foto três o potencial



# Guara





# Cultura Raiz, Música e Tradições



do local para realização de complexo turístico com praia de água doce e demais infraestruturas. Outro atrativo do município são grupos de Catira, uma dança folclórica brasileira, onde a coreografia obedece ao ritmo do Cateretê, executado com a parceria de uma dupla de violeiros que dita ou conduz os sapateadores. Aos exatos 10 de março de 2005 foi implantado o projeto social “Cidadão do Futuro”, trazendo à superfície as tradições, resgatando valores morais e fazendo recordar as verdadeiras raízes desta terra.

A orquestra de viola “Reino Encantado” tem realizado diversas apresentações em várias cidades do interior paulista, na capital e também em outros estados.

As apresentações são realizadas em comemorações

festivas de aniversários de municípios, festas de peão, festas folclóricas e aberturas de eventos. É composta única e exclusivamente por alunos participantes do projeto social. O complexo do Centro de Lazer Municipal possui em sua estrutura um salão para eventos com capacidade de abrigar mais de 200 pessoas. Dispõe de piscinas para crianças até 7 anos de idade e piscina para adultos, playground, quiosque com churrasqueira e pia, minicampo de futebol, pista de skate, quadra de vôlei de areia, espaços de uso comum, campo para bocha.

# ni D'Oeste

**Se estiver em Guarani D'Oeste, não deixe de participar**

### **Janeiro:**

Festividades religiosas e culturais de Santos Reis

### **Fevereiro:**

Carnaval Popular

### **Março:**

Comemoração do Dia da Mulher

### **Abril:**

Comemoração religiosa e cultural da Semana Santa e Páscoa

### **Maiο:**

Comemoração do Dia das Mães  
Realização do Projeto "Levando Esperança"

### **Junho:**

Comemorações culturais das Festas Juninas  
Festividade do padroeiro da cidade  
Realização do projeto "Quebrando o silêncio"

### **Julho:**

Comemoração cultural das tradições caipiras e encontro de catireiros

### **Agosto:**

Comemoração Dia dos Pais  
Aniversário da cidade  
Festa do Peão de Boiadeiro e Cavalgada

### **Setembro:**

Apresentação Cultural e desfile cívico  
Comemoração do dia do Desbravador

### **Outubro:**

Comemoração religiosa e cultural de São Benedito  
Comemoração do Dia da Criança  
Festividade religiosa e cultural referente à padroeira do Brasil

### **Novembro:**

Miss Terceira Idade

### **Dezembro:**

Inauguração da iluminação natalina  
Natal e Réveillon

## **Fique sabendo antes de visitar Guarani D'Oeste**

Com a população de aproximadamente 2 mil habitantes e área de 85,7 quilômetros quadrados, o município localiza-se na mesorregião de São José do Rio Preto e microrregião de Fernandópolis, a 582 quilômetros da Capital do Estado.

Município ainda novo, sua história se inicia quando Antônio Zacarias de Oliveira e Antônio Flávio de Oliveira doam, em março de 1945, parte de suas terras para formação do patrimônio de Guarani d'Oeste, cujo loteamento ficou sob a responsabilidade de Antônio Ribeiro. Vários estabelecimentos comerciais foram instalados e, em torno deles, as primeiras residências.

As atividades agrícolas, baseadas nas lavouras de café, algodão, milho, soja e amendoim, proporcionaram desde os primeiros anos, o desenvolvimento de Guarani d'Oeste. Todavia, a fase de maior progresso somente se iniciou em 1974, quando começaram as obras de instalação da hidrelétrica Água Vermelha, no Rio Grande. Para atender às necessidades básicas do grande número de trabalhadores requisitados na obra, a CESP criou novas vilas, via de acesso, escolas, áreas de lazer e expandiu os sistemas de comunicação, aeroporto e outras estruturas necessárias ao saneamento e abastecimento.

O Distrito foi criado com a denominação de Guarani d'Oeste, através do Decreto Lei Estadual nº 2456, no município de Fernandópolis. Em 18 de fevereiro de 1959, o Distrito de Guarani d'Oeste, através do Decreto Lei Estadual nº 5285, foi elevado à categoria de Município, desmembrado do município de Fernandópolis. Sua instalação verificou-se no dia 1 de janeiro de 1960.

Atualmente Guarani d'Oeste continua com sua economia baseada na agricultura e pecuária e a instalação de pequenas empresas no ramo de tecelagem estando dentre os dez menores municípios do Estado.

Por ser banhado por vários córregos – Ribeirão Santa Rita, Ribeirão Córrego do Cateto, Ribeirão Córrego das Araras, Ribeirão Córrego da Estiva, Ribeirão Córrego das Pedras e Ribeirão Córrego Barreirão, o município possui diversas quedas d'água que formam poços e são atrativos naturais locais.

Além disso, as praças, Igreja Matriz e atrativos culturais como o Grupo de Catira e Orquestra de Violeiros, Festa de Santos Reis e dos engenhos de bebidas artesanais, constituem atrativos municipais.



**CONTATO E INFORMAÇÕES**  
**Telefone:** (17) 3834-1179  
[www.guaranidoeste.sp.gov.br](http://www.guaranidoeste.sp.gov.br)



# INDIAPORÃ

BALNEÁRIO MUNICIPAL COM AMPLA INFRAESTRUTURA  
E TURISMO HISTÓRICO-CULTURAL



[WWW.INDIAPORATURISMO.COM.BR](http://WWW.INDIAPORATURISMO.COM.BR)

04



# Rio Grande e Ilha do Picó


01: Cachoeirinha | 02: Ilha do Picó | 03: Práticas de esportes náuticos no Rio Grande | 04: Pesca esportiva do Tucunaré, encontrado em abundância no local | 05: Monumento em homenagem aos índios Guarani | 06: Museu Casa do Sertanejo | 07: Magnífico pôr do sol na praia de Indiaporã | 08: Recinto João Scatolin | 09 e 10: Parque Hotel Fazenda de Indiaporã | 11: Foto aérea da cidade




03



02



01



04

## O turismo em Indiaporã

No **Balneário Municipal**, o visitante encontra a prainha de Indiaporã, uma opção de lazer disponível todos os dias da semana. Localizada a 13 Km do centro da cidade, com acesso por uma estrada municipal não pavimentada às margens do Rio Grande, possui infraestrutura, com iluminação, duchas, lanchonete, estacionamento para ônibus e carros, área de camping totalmente arborizada, com energia elétrica, banheiros, local adequado para

limpeza de peixes. O agendamento para aluguel de chalés, quiosque e aérea de camping é feito na Prefeitura pelo telefone (17) 38421232 de segunda a sexta-feira no horário comercial, pelo e-mail turismo@indiapora.sp.gov.br. Conta com estrutura de 8 quiosques pequenos; 2 quiosques grandes; 7 chalés; 2 sanitários coletivos privados (masculino e feminino).

O **Museu Histórico “Adelino Francisco do Nascimento”** é um local para exposições temporárias, com temas específicos, a partir da mostra de objetos, documentos, livros e fotos, além do acervo de peças históricas relacionadas à primeira metade do século passado. O Museu é um ponto de referência para difusão da cultura e tem como objetivo a oferta de atividades diversificadas relacionadas à história, às artes e a valorização e preservação do patrimônio histórico do município. Tendo como idealizador o historiador Adelino Francisco do Nascimento, o Museu recebe visitantes de cidades vizinhas, alunos do ensino fundamental e médio. Atualmente está fechado para manutenção. No mesmo espaço está a **Casa do Sertanejo “Jamila**



07

# Indiapo



# Turismo Histórico e Cultural



**Portilho do Nascimento**, uma importante memória não só do município mas para todos que valorizam e se identificam com a cultura do homem sertanejo. Nesse local, o visitante tem acesso a uma réplica perfeita da casa do homem do campo, com fogão a lenha, forno, monjolo, pilão, móveis rústicos e acessórios da época em que a casa era utilizada como moradia. Recebe visita de faculdades com seus alunos do curso de arquitetura, além das visitas da comunidade e região. O agendamento para visitação é realizado na Prefeitura de segunda a sexta-feira, no horário comercial. Atualmente a Casa do Sertanejo está fechada para manutenção.

O **Park Hotel Fazenda** oferece ao visitante estrutura de hospedagem composta por 12 suítes, restaurante, piscinas, toboágua e estacionamento próprio com atendimento 24 horas.

Localizada na propriedade do Senhor Frederico, a **cachoeirinha de Indiaporã** é um dos principais atrativos

naturais que recebe visitantes da cidade e região. A cascata tem seu leito margeado por uma flora de porte baixo e exuberante que, além do cheiro agradável de suas flores, dá abrigo aos canários, sabiás e pássaros pretos. A queda d'água de 4 metros de altura, cujo som pode ser ouvido a 150 metros do local, é propícia para prática de ecoturismo.



# Indiaporã





## Fique sabendo antes de visitar Indiaporã

A cidade teve seu início no dia 8 de agosto de 1939, quando três jovens, Hipólito de Moura, Alcides Borges e Francisco Leonel Filho, combinaram de adquirir do Senhor Luiz Antônio do Amorim, conhecido popularmente por Luz Caetano, uma gleba de terra. Eles tinham o ideal de formar um patrimônio no interior paulista, que posteriormente se transformaria em uma cidade. Luiz Antônio do Amorim, animado pelo mesmo ideal, disse que faria uma doação do terreno da praça central, que mais tarde receberia o seu nome. O restante seria loteado e vendido. Na época eram 94 lotes de terras. No dia 15 de janeiro de 1940, foi fincado na praça central o Cruzeiro, simbolizando a fundação do Patrimônio de Indianópolis. Inaugurou-se a primeira capela, e os festejos foram realizados nos dias 11 e 12 de maio do mesmo ano, e a primeira missa foi celebrada pelo Padre Ovídio. Em 24 de Dezembro de 1948, Indianópolis foi elevado à categoria distrito de paz, sob empenho do senhor Francisco Leonel Filho, auxiliado pelo deputado estadual Antônio Sylvio Cunha Bueno e partir daí passou a ser chamada de Indiaporã, que na linguagem tupi-guarani significa Índia bonita, homenagem aos índios caiapós que viviam nas proximidades do Rio Grande.

## Se estiver em Indiaporã, não deixe de participar

### Fevereiro:

Carnaval

### Março:

Festa do Milho

### Abril:

Peixada da APAE

Baile da Escolha da Rainha

& Garoto Country da Festa do Peão

### Maio:

Aniversário do Município

Festa do Peão de Boiadeiro

### Junho:

Quermesse do Padroeiro

### Julho:

Baile de Férias

### Agosto:

Quermesse da APAE

### Setembro:

Baile do Hawaii

### Outubro:

Miss Terceira Idade

### Novembro:

Festa das Nações

Encontro dos Amigos

### Dezembro:

Baile de Natal

Réveillon



Agende seu passeio  
(17) 3842-1232 - Ramal 210  
[www.indiaporaturismo.com.br](http://www.indiaporaturismo.com.br)  
[www.indiapora.sp.gov.br](http://www.indiapora.sp.gov.br)  
[facebook.com/indiaporaturismo](https://facebook.com/indiaporaturismo)



# MERIDIANO

TURISMO DE AVENTURA, NATUREZA E LAZER O ANO TODO




[WWW.MERIDIANO.SP.GOV.BR](http://WWW.MERIDIANO.SP.GOV.BR)

05



# Aventuras, Ecoturismo e Natureza

01: Rio São José dos Dourados - Corredeiras do Golfo  
02: Praça central de Meridiano | 03: Cachoeira no Rio  
São José dos Dourados - Golfo | 04: Distrito Industrial  
05: Monumento ao Cristo - entrada do município  
06: Cachoeira do Córrego São Pedro | 07: Eventos  
tradicionais - Festa Junina



## O turismo em Meridiano

Como atrativos turísticos, o município oferece corredeiras, cachoeiras de pequeno porte, trechos de pesca e ranchos no rio São José dos Dourados e afluentes. O calendário de eventos também agita a cidade com festas tradicionais como a Folia de Santos Reis, no mês de janeiro; a Cavalgada e Queima do Alho, no mês de março; Festa Junina, no mês de junho; e corridas e passeios ciclísticos, além de frequentadas trilhas de motocross. Meridiano é de pequeno porte, pacato, que cultiva suas raízes históricas e naturais.

Seu principal atrativo é o GOLFO, nome popular das corredeiras do Rio São José dos Dourados que, devido à situação geográfica do leito do rio nessa região, uma sequência de corredeiras propicia a prática de esportes radicais. O local também é ponto de encontro de muitos ciclistas que se deslocam de outras cidades com destino ao atrativo.



# Meridia





# Corredeiras, Tradições Culturais

## O que visitar em Meridiano

Rio São José dos Dourados

Cachoeira do Córrego São Pedro

Estrada Boiadeira do Taboado

Cachoeira do Córrego Santo Antonio do Viradouro

Orquidário

Complexo de pedreiras do Santo Antônio do Viradouro



04



## Fique sabendo antes de visitar Meridiano

Localizado entre as bacias dos rios São José dos Dourados e Marinheiro, o município de Meridiano surgiu às margens da antiga Estrada Boiadeira, por volta de 1940, conseguindo sua emancipação política em fevereiro de 1959, com instalação em janeiro de 1960. A cidade está no extremo noroeste do estado de São Paulo, na mesorregião de São José do Rio Preto e microrregião de Fernandópolis. Limita-se ao norte com o município de Pedranópolis, ao sul com Magda e São João de Iracema, ao leste com o município de Valentim Gentil e a oeste com Fernandópolis. Sua área urbana é de 1,5 Km<sup>2</sup> e rural de 22,16 km<sup>2</sup>. O clima é caracterizado pelo período de águas (outubro-abril) e das secas (maio - setembro). Localiza-se a uma latitude 20°21'33" sul e a uma longitude 50°10'24" oeste, a uma altitude de 529 metros. Seu parque industrial é constituído principalmente por indústrias moveleiras. Destaque para pequenos engenhos domésticos, comércio diversificado, tradicional feira livre às sextas-feiras e uma usina multinacional de açúcar e álcool, a COFCO AGRI.



05



06



07

## Se estiver em Meridiano, não deixe de participar

### Janeiro:

Folia de Reis

### Março:

Festividades do aniversário da Cidade

### Junho:

Festa Junina

### Setembro:

Baile do Hawaii

### Outubro:

Festa do Peão

### Novembro:

Corrida de Pedestres

## CONTATO E INFORMAÇÕES

Telefone: (17) 3475-1124

[www.meridiano.sp.gov.br](http://www.meridiano.sp.gov.br)





# MIRA ESTRELA

AQUI É O SEU LUGAR!




[WWW.MIRAESTRELATURISMO.COM.BR](http://WWW.MIRAESTRELATURISMO.COM.BR)

06



# Praia e Trilha Ecológica



01



01: Vista aérea da Prainha | 02: TRILHA ECOLÓGICA ( Casa de recepção da Trilha Ecológica) | 03: SHOW (Show em Praça Pública) | 04: CAVALGADA (Tradicional cavalgada) | 05: CICLISMO (Passeio Ciclístico realizado todos os anos) | 06: PESCA ( Pesca esportiva pelo Rio Grande) | 07: EVENTO RELIGIOSO (Tradicional Encontro de Bandeiras realizado na Praça Central) | 08: CONDOMÍNIOS DE VERANEIO (Condomínios de veraneio) | 09: IGREJA (Igreja Matriz) | 10: Pescadores no fim de tarde na Prainha | 11: Cavalgada | 12: Estrela Central

## O turismo em Mira Estrela

**Religioso** - Além de suas belezas naturais, a tradição religiosa também encanta aos turistas. Eventos como a Festa do Padroeiro, Encontro de Bandeiras e quermesses reúnem milhares de pessoas. A Matriz de Mira Estrela, com sua cor verde e uma espécie de ferradura em fachada, inovou no modelo arquitetônico à época. As pinturas e azulejos feitos em toda a igreja chamam a atenção de pesquisadores e conhecedores da história da região.

**Cultura** - Sempre festiva, a cidade tem programação praticamente o ano todo, começando com pré-carnaval, carnaval na prainha, Passeio Ciclístico, Cavalgada, Festa do Peão, Festa Julina, Eventos sertanejos, Baile do Hawaii, shows em Praça Pública, festa dos pais, mães, crianças, encontro dos idosos.

**Trilha Ecológica** - A 5 quilômetros do centro de Mira Estrela, na estrada que liga a prainha da cidade, a famosa

“Trilha dos Macacos” é atração para um passeio divertido e ecológico pelo noroeste paulista. Os macacos são uma atração à parte. Eles são curiosos, divertidos e estão sempre em busca de comida. E por conta desse jeito gracioso, é quase impossível resistir ao passeio. Ao longo da trilha tem uma casa para receber os visitantes. O guia aproveita a parada para passar algumas informações importantes ao visitante, de acordo com as normas de segurança. O momento também é ótimo para apreciar o silêncio da mata, o canto dos pássaros, a exuberância das copas das árvores, respirar o ar puro.

A **Prainha de Mira Estrela** fica a 11 km da cidade, percurso totalmente asfaltado e muito bem sinalizado. Conta com 18 casas que podem ser alugadas por visitantes. Algumas casas têm 3 cômodos (2 quartos e 1 banheiro) e outras 4 cômodos (02 quartos, 1 banheiro e 1 cozinha). Todas com pia de cozinha e churrasqueiras individuais.

A prainha é totalmente rodeada por água, formando uma ilha. O local oferece segurança, zeladores e salva vidas, garantindo total tranquilidade para seu final de semana. Para os amantes da pesca, o local também conta com uma área exclusiva para o esporte. Os peixes sempre em alta para pesca são as espécies de tucunaré e corvina. Além das casinhas, há a possibilidade de alugar quiosques, alguns possuem pia de cozinha e até uma churrasqueira. Uma grande área também







## Pesca, Ciclismo e Festas

está disponível para camping. A prainha ainda tem uma lanchonete, onde os amigos podem se reunir e ficar à vontade para desfrutar de momentos de lazer. É um local espaçoso e arejado, ideal para um final de tarde entre amigos. A cidade chama atenção também pela quantidade de condomínios de veraneio, são mais de 30 implantados e outros em fase de implantação. Sempre com temperaturas altas, seus rios favorecem muito a pesca e o lazer.

A **Feira Livre** do município ocorre regularmente na Praça Central "Cândido Brasil Estrela", aos sábados e domingos, tem um grande fluxo de visitantes, uma vez que está localizada no corredor de acesso principal da cidade, por onde passam os turistas. Outra modalidade também é a Feira do Produtor Rural que acontece toda quarta-feira, das 17h às 21h, na Praça Cândido Brasil Estrela, de frente a igreja central. Os feirantes comercializam os produtos produzidos em suas propriedades, sendo a maioria hortaliças, legumes, frutas da época, mudas de plantas, temperos e artesanatos. Mais de 60 diferentes produtos frescos e de qualidade, diretamente do produtor rural para os consumidores da cidade, de família para família.

Outro destaque que atrai diversos turistas para o município é a **Pesca Esportiva**. A região dispõe de vasta qualidade de peixes como: tucunaré, corvina, mandi, barbado, pacu guaçu, pacu caranha, curimba, piapara, piau, entre outros,

tudo para o divertimento dos apaixonados por este esporte. Na Prainha, o visitante tem a facilidade de adquirir petrechos para a prática da pesca esportiva, entre locação de barcos, motores, pirangueiros e píer para pesca desembarcado, tudo com segurança e dentro das normas estabelecidas em lei.

### Visite também

**Estrela Central** - Monumento arquitetônico moderno em formato de estrela vazada com estrutura metálica. Está fixada no centro da praça pública fazendo referência ao nome da cidade "Mira Estrela". Com 21 metros de altura, a peça se destaca na arquitetura local.

**Portais** - O Município tem em cada entrada um portal construído, porém o principal é o da entrada de Fernandópolis, construído em alvenaria, que tem uma simbologia que representa o turismo local, fazendo referência direta à beleza das águas e fartura de peixes na grande extensão do lago do Rio Grande que banha o município.

A presente obra arquitetônica é a primeira peça urbana a receber os turistas dando a ele as "Boas Vindas" e na sua saída agradecendo a visita, convidando-os a "Voltar Sempre". É hoje também utilizado como cartão postal da cidade, além da sua beleza arquitetônica se destacar pelas dimensões tendo 50 metros de comprimento, por 8 metros de altura, portanto uma grandiosa obra na entrada da cidade.





09

## Se estiver em Mira Estrela, não deixe de participar

**Janeiro**  
Pré-carnaval

**Fevereiro**  
Carnaval na praia

**Março**  
Festa do Peão  
Churrasco do aniversário da cidade  
Cavalgada  
Passeio ciclístico

**Abril**  
Tarde sertaneja

**Mai**  
Festa do Dia das Mães

**Junho**  
Jantar dançante

**Julho**  
Cavalgada Ecológica  
Festa Julina

**Agosto**  
Festa do Dia dos Pais  
Festa do Padroeiro  
Campeonato de Pesca

**Setembro**  
Baile do Hawaia

**Outubro**  
Festa das crianças  
Festa do Halloween

**Novembro**  
Encontro de Bandeiras

**Dezembro**  
Encontro da 3ª Idade  
Encontro dos Violeiros  
Formatura da rede municipal de ensino  
Festa natalina  
Festa de Réveillon

### Fique sabendo antes de visitar Mira Estrela

A região “Maravilhas do Rio Grande” é famosa por ser berço de muitas belezas naturais e históricas. Uma das cidades que nos garantem essa fama é Mira Estrela. Charmosa, a cidade que teve o privilégio de ser considerada pela ONU como uma das melhores do Brasil para se viver, é hoje um dos pontos turísticos mais visitados da região.

Fundada há mais de meio século, na época do café, em 1965, a cidade nasceu do sonho das famílias Cândido Brasil Estrela e Castrequini e ao longo do tempo foi se estruturando. Tradicional e cheia de belas histórias que são contadas através da cultura de seus moradores, um lugar que impressiona a todos pela receptividade e peculiaridades.

A bela cidade fica a 590 quilômetros de São Paulo e a 155 quilômetros de São José do Rio Preto, onde se localiza o aeroporto mais perto. Mira Estrela é um ótimo destino para quem quer sair da rotina e aproveitar um passeio incrível com belezas naturais exuberantes.




10



11

Visite nossas redes sociais e deixe seu like!

 @prefeituramiraestrela  
@MiraEstrelaTurismo

### CONTATO E INFORMAÇÕES

Secretaria: (17) 3846-1243  
www.miraestrelaturismo.com.br  
www.miraestrela.sp.gov.br

**E-mail:** secretaria@miraestrela.sp.gov.br



12



# OUROESTE

9 MIL ANOS DE HISTÓRIA

CONHEÇA A CAPITAL DA ARQUEOLOGIA NO INTERIOR PAULISTA



[WWW.TURISMOOUROESTE.COM](http://WWW.TURISMOOUROESTE.COM)

07





# Arqueologia, Museu, Civilizações Indígenas

01: Peças do Museu Água Vermelha | 02: Cachoeira Jandaia | 03: Sítio Arqueológico | 04: Museu Água Vermelha | 05: Imagem Aérea do Rio Grande | 06: Usina Hidrelétrica de Água Vermelha



## O turismo em Ouroeste

O Turismo de Ouroeste é diversificado e com características únicas, motivos que levaram a cidade, recentemente, a receber o título de Município de Interesse Turístico pelo Governo do Estado de São Paulo. Um estudo recente mapeou diversos atrativos, com características únicas no Brasil. Geoturismo e Ecoturismo: Ouroeste é a última cidade do Estado de São Paulo nesta região, fronteira com Iturama, cidade mineira. O rio Grande é o grande atrativo natural que neste ponto está em sua melhor forma. As formações geológicas do basalto originário de lava vulcânica, a calha do rio, as ilhas que se formam no local, as corredeiras, cachoeiras, o Morro do Arara, os sítios arqueológicos, a pesca, proporcionam um conjunto em potencial para colocar o município como

importante destino turístico. Conhecida como cidade das cachoeiras, em Ouroeste podem ser encontradas três quedas d'água de tamanha beleza. A Cachoeira da Jandaia deságua no reservatório da usina proporcionando um encontro singular com esta maravilha da engenharia. Já a Cachoeira do Veloso possui um complexo de quedas de vários tamanhos criando um cenário natural exclusivo em um raio de aproximadamente 200 km.

**Turismo de pesca:** O município fica às margens do farto Rio Grande, o que favorece a pesca nas margens ou embarcado.

**Turismo de Estudos, Intercâmbio e Turismo Cultural:** Após identificada a existência arqueológica no município, foram catalogados 25 sítios arqueológicos. A pesquisa e a escavação por pesquisadores do IPHAN (Instituto do Patrimônio Histórico Nacional) e MAE/USP (Museu Arqueológico e Etnológico da Universidade de São Paulo, deu origem ao Museu Água Vermelha, local onde estão guardados e dispostos para visitação os artefatos, pesquisa que documenta a escavação e todo o processo de salvamento das ossadas e material lítico milenar das populações que habitaram as margens do Rio Grande. O município, por meio



# Ouroes





## Cachoeira, Natureza e Eventos

do Museu Arqueológico Água Vermelha, mantém parceria com instituições de ensino como USP, universidades regionais, pesquisadores e escolas que levavam seus alunos para se aventurar pela história das civilizações paulistas.

**Turismo de Aventura:** O visitante pode se aventurar pelas trilhas na mata que dão acesso aos sítios arqueológicos. Ao passar por formações rochosas poderá entender a geologia e a relação da ocupação do espaço pelas primeiras populações que chegaram a esta parte do Rio Grande. Estuda-se a possibilidade da construção de uma tirolesa, estações de arvorismo e prática de esportes radicais como rapel e canoagem.

**Turismo Rural:** Pertence ao território municipal o povoado de Arabá, localizado a aproximadamente 18 km de Ouroeste, e com acesso privilegiado à Ponte Ferroviária, ao Pantaninho (área alagada com paisagem semelhante ao Pantanal), ao Rio Grande e às corredeiras do Ribeirão Santa Rita. O caminho até o povoado leva ainda a estradas rurais e fazendas cuja atividade principal é a citricultura. Outro local que apresenta potencial de turismo rural é a Comunidade do Formoso. Lá acontece a maior Festa de Reis da região. São dois dias de festa que atraem um público de 2 mil pessoas. São

oferecidas comidas típicas, apresentações musicais típicas com as Companhias de Reis em uma estrutura para receber os visitantes da cidade e região.

### **Museu Arqueológico “Água Vermelha”**

Localizado no centro da cidade de Ouroeste, é considerado pelo IPHAN instituição museológica única da 8ª Região Administrativa de São José do Rio Preto. É equipado com infraestrutura completa para acondicionamento do acervo arqueológico e recebimento de visitantes e pesquisadores. O museu dispõe de acessibilidade, como rampas e banheiro adaptados, auditório multimídia, reserva técnica e área de expografia climatizada, laboratório de expografia e pesquisa, arquivo, pinacoteca e folheteria bilíngue (português e inglês). O espaço mantém uma programação permanente que contempla visitas monitoradas para escolas, universidades e pesquisadores. Recebe semanalmente visitantes da região, de diversos locais do Brasil e da América Latina.





## Descoberta Arqueológica

No mês de abril do ano de 1997, um pescador e seu filho estavam às margens do Rio Grande e encontraram indícios do que seria uma ossada humana presa às raízes de uma árvore tombada. Os ossos vieram à superfície do terreno após as inundações ocasionadas pela abertura das comportas pela Usina Água Vermelha. Os arqueólogos comandados pelo IPHAN iniciaram a pesquisa e a escavação, identificando a existência de ossadas humanas milenares e a presença de mais de 25 sítios arqueológicos. Hoje o município de Ouroeste é guardador de um rico e importante acervo arqueológico de ossadas humanas que fazem parte da história das civilizações que viveram no Brasil. Em especial a região Noroeste do país.

## Ouroeste - Cidade das Cachoeiras

Município privilegiado pela sua condição geográfica, geológica e arqueológica. Estas características possibilitam a oferta de roteiros e produtos turísticos diversos e singulares. O objetivo é despertar o interesse de um número expressivo de pessoas dispostas a se aventurar por um território único.

## Belezas Naturais

O potencial para a prática de ecoturismo em Ouroeste é notado em seus atrativos naturais como cachoeiras, lagos e corredeiras. É o município com maior concentração de atrativos do Noroeste Paulista. Este potencial é histórico, o local foi explorado por nossos antepassados há mais de mil anos.

## Gastronomia

Cidade privilegiada pela sua gastronomia típica que vai desde a tradicional picanha na pedra do Restaurante Portal até a popular maia do Bar dos Primus. Ouroeste recebe turistas de toda região que procuram pratos diferenciados como: Tilápia Surpresa do Pesqueiro Jatobá, comidas mineiras e caseiras do Restaurante Fazendinha e cardápios a base de peixe do Restaurante Peixão. Outros estabelecimentos da cidade oferecem pastel, espetos, lanches e porções de dar água na boca.

## Se estiver em Ouroeste, não deixe de participar

### Janeiro:

Folia de Santos Reis na Comunidade do Formoso

### Fevereiro:

Carnafolia

### Março:

Motocross

### Junho:

Arraial de Ouro

### Agosto:


Festival da Mandioca

### Setembro:


Festa do Peão de Ouroeste

### Dezembro:

Festividades de Final de Ano



Visite nossas redes sociais e deixe seu like!

 @prefeituradeouroeste

### CONTATO E INFORMAÇÕES

Secretaria: (17) 3843 3850

[www.turismoouroeste.com](http://www.turismoouroeste.com)

[www.ouroeste.sp.gov.br](http://www.ouroeste.sp.gov.br)

**E-mail:** [souroeste@gmail.com](mailto:souroeste@gmail.com)





# PEDRANÓPOLIS

UMA PEDRA PRECIOSA NO INTERIOR PAULISTA



[WWW.TURISMOPEDRANOPOLIS.COM.BR](http://WWW.TURISMOPEDRANOPOLIS.COM.BR)

08



# Praia, Rio e Pesca

01: Prainha | 02: Povoado de Dulcelina | 03: Praia do Aguão | 04: Capela do Distrito de Santa Isabel do Marinheiro | 05: Recinto Festa do Peão | 06: Pedreira do Ribeirão Angico | 07: Ribeirão Marinheiro | 08: Córrego das Pedras



03



02

01

## O turismo em Pedranópolis

Pedranópolis tem um grande potencial hídrico e grande território rochoso formado por basalto, fato que influenciou na criação do nome da cidade. Pelo seu território, passam o Rio Marinheiro, Ribeirão das Pedras, Córrego do Bonito, Ribeirão do Cervo, Ribeirão Angico e Córrego Forte, favorecendo a formação de corredeiras e cachoeiras ao longo dos cursos d'água. A junção de todos esses rios forma a Praia do Aguão, que deságua no Rio Grande. A fauna e a flora são abundantes, existem matas nativas preservadas ciliares aos rios com espécies como Aroeira, Cedro, Angico, Jatobá, Marmeleiro, Veludo, Palmeira, Macaúba, Bacuri e Espeteiro. Importantes elementos que favorecem a prática de ecoturismo, geoturismo, turismo rural, turismo de contemplação, turismo náutico e esportes radicais como o boiacross, cicloturismo, rafting e trekking na mata. Outra modalidade em desenvolvimento é o **trekking da**

**pedra.** São circuitos onde o turista caminha pelo curso dos rios de águas cristalinas composto de leito raso e rochoso com 100% de rocha basalto. Apesar de ser uma cidade de pequeno porte, Pedranópolis está a 13 km de Fernandópolis, grande centro comercial com mais de 70 mil habitantes; 31 km de Votuporanga, com 95 mil habitantes. Para lazer e entretenimento há uma praia de água doce construída às margens do Ribeirão Marinheiro pertencente ao Distrito de Santa Isabel do Marinheiro. O local está em fase final de remodelação com recursos do FID - Fundo de Interesses Difusos, etapa que inclui a construção de um Centro de Eventos e Receptivo e um programa de educação ambiental. Será um destino turístico de referência para a região.

A **Praia Municipal**, após a conclusão da obra, contará com estrutura composta por 8 quiosques, 6 chalés, restaurante/lancheonete, pistas de caminhada, gramado para camping, rampa náutica para embarque e desembarque de transportes náuticos e arborização. Próximo ao complexo está a área de ranchos em uma avenida pavimentada oferecendo também a possibilidade



05

# Pedra





## Natureza, Trilha e Lazer

de locação para temporada. Na área urbana, o município possui uma completa área e lazer de uso público composta por três piscinas, quadra coberta, restaurante, campo de bocha, estádio municipal com arquibancada coberta, academia da saúde e minicampo de futebol society. Para realização de grandes eventos, conta com com estrutura de palco fixo coberto, localizado na praça central da cidade. Nesse palco são realizados shows e atividades culturais como pré-carnaval e o show da virada. Outro importante espaço é o recinto de eventos com capacidade para 6 mil pessoas. No local é realizada todos os anos a tradicional Festa do Peão. Em 2017, recebeu um público de 15 mil pessoas, da cidade e região em três dias de evento.

Outro importante atrativo que está sendo revitalizado é o **Bosque dos Eucaliptos**. Está localizado numa área total de 9.830 m<sup>2</sup>. O maior parque do gênero da região com churrasqueiras, playground, quiosques e pistas de caminhada. Todos os anos o local sedia a famosa Cavalgada dos Amigos, com um almoço típico tropeiro, queima do alho, que reúne centenas de cavaleiros. Pedranópolis uniu-se a outros municípios de interesse

turístico para formação da mais nova Região Turística do Noroeste Paulista denominada “Maravilhas do Rio Grande”, que antes era formada apenas pela Região dos Grandes Lagos. Atualmente têm-se trabalhado também no projeto que visa tornar o município num Centro Receptivo, tendo ainda como atração turística, passeios nas pedreiras, cachoeiras, corredeiras dos rios existentes e que estão muito próximos aos dois distritos rurais do município, sendo **Santa Izabel do Marinheiro** e **Dulcelina**, que por si só já são importantes atrativos pela sua beleza bucólica.

Esses locais serão diretamente beneficiados pelo turismo. O acesso para os atrativos tem como rota os vilarejos, que funcionam como ponto de apoio, fornecimento de serviços, venda de produtos como doces, queijo, hortaliças, refeições, bebidas e demais utensílios para quem busca tranquilidade e uma alimentação mais saudável.

# anópolis





## Fique sabendo antes de visitar Pedranópolis

No ano de 1936, os primeiros habitantes chegaram e se instalaram em suas propriedades agrícolas, situadas entre as vertentes do Córrego das Pedras e do Ribeirão do Marinheiro. Essas primeiras fazendas foram compradas por Victor Garbarino. Toda essa região era chamada pelos antigos moradores de "Sertão do Marinheiro". No dia 6 de agosto de 1937, dia de Bom Jesus, foi fundada uma pequena vila, por João Gonçalves Leite, auxiliado por José Pagne, que recebeu a denominação "Pedranópolis" que se originou do Córrego das Pedras que corta o Patrimônio, com o sufixo grego - "pólis" que significa "cidade", portanto, "cidade das pedras".

Em 13 de junho de 1938 foi celebrada a primeira missa, ficando o cruzeiro numa clareira da mata, onde fora construída uma capela, que posteriormente daria lugar à Igreja Matriz de Pedranópolis, em louvor a seu padroeiro "Bom Jesus". O distrito de paz foi criado em 3 de agosto de 1945 e o município em 31 de dezembro de 1958 pela Lei nº 5.121. O município foi, porém, instalado somente em 28 de fevereiro de 1964 pela lei nº 8.092, deixando de ser distrito de Fernandópolis. No dia 21 de março de 1965, tomou posse o primeiro prefeito, Jerônimo Fuzitabem como o primeiro presidente da Câmara, Joaquim Pio dos Santos.

### Se estiver em Pedranópolis, não deixe de participar

#### Janeiro:

Pré-Carnaval

#### Março:

Quermesse

#### Junho:

Festa Junina  
Copa Futebol Amador  
Show e Queima de Fogos

#### Julho:

Quermesse – Distrito de Santa Izabel  
Cavalgada  
Festa Julina

#### Agosto:

Quermesse  
Festa Do Peão  
Cavalgada

#### Novembro:

Feira de Negócio

#### Dezembro:

Show da Virada



### CONTATO E INFORMAÇÕES

**Telefone:** (17) 3838-1101

[www.turismopedranopolis.com.br](http://www.turismopedranopolis.com.br)

[www.pedranopolis.sp.gov.br](http://www.pedranopolis.sp.gov.br)

**E-mail:** [contato@turismopedranopolis.com.br](mailto:contato@turismopedranopolis.com.br)





# POPULINA

PRAIA, CACHOEIRINHAS, ENGENHO DE CACHAÇA,  
DOCES CASEIROS E UMA NATUREZA EXUBERANTE



[WWW.POPULINATURISMO.COM.BR](http://WWW.POPULINATURISMO.COM.BR)

09



# Praia, Rio, Pesca

01: Cachoeira do Veloso, Ribeirão Santa Rita | 02: Prainha Municipal e área de ranchos | 03: Entrada da Cidade - 45ª Festa do Peão | 04: Quiosques da Praia Municipal | 05: Engenho de Cachaça | 06 e 07: Doces Típicos



## O turismo em Populina

O município é cercado de paisagens naturais, como as cachoeiras do Córrego do Arrancado e Córrego do Santa Rita, um dos pontos turísticos mais visitados. A Prainha Municipal, às margens do Rio Grande, é um refúgio para visitantes de toda a região. O turista que visita a Praia Municipal de Populina tem acesso gratuito à estrutura de quiosques às margens de águas cristalinas. A pesca esportiva é um atrativo que também merece destaque. A região dispõe de vasta qualidade de peixes como: tucunaré, piau, pacu, porquinho, mandi, piranha, barbado, pintado, corvina, caranha, entre outros. Na prainha é possível adquirir equipamentos para a prática da pesca

esportiva, como locação de barcos, motores, pirangueiros e pier, tudo com segurança e dentro das normas estabelecidas em lei.

**A Cachoeira Santa Rita** é um lugar de paisagens naturais exuberantes. Nos finais de semana chega a atrair mais de 200 pessoas. Sua queda d'água possui altura superior a 3 metros. A cachoeira é formada pelo Ribeirão Santa Rita, na divisa do município de Populina com Ouroeste. Este importante atrativo natural está catalogado pelo IPHAN (Instituto do Patrimônio Histórico Artístico Nacional), como sendo no passado uma importante oficina lítica das civilizações que ocuparam a margem do rio Grande, conforme relatório de pesquisa que faz parte da reserva técnica do Museu Arqueológico Água Vermelha de Ouroeste/SP.

Já a **Cachoeira Arrancado** é um local bastante visitado é ideal para quem gosta de ficar em paz ao meio do som da natureza. A queda d'água fica no córrego do Arrancado, no limite do município, a pouco mais de 3km do Rio Grande. A Praia merece destaque à parte. Está localizada a 17 km do município de Populina e é considerada um refúgio para moradores e visitantes de toda a região. Numa área de



# Populi





## Doces Típicos e Cachoeira



três hectares, dispõe de estrutura composta por 8 quiosques, 1 container, sanitários, lanchonete e toda infraestrutura necessária para

acolher o turista. Totalmente arborizada, possui um clima agradável para a família curtir seus dias de folga. A prainha presenteia seus visitantes com um belíssimo pôr do sol. Para as crianças, o local disponibiliza uma grande área verde e playground. Há ranchos para locação. Profissionais estão todos os dias dispostos a levar famílias para pescar. A prainha é visitada por cerca de 800 pessoas nos finais de semana.

O **Rio Grande** é outro destaque, responsável por atrair diversos turistas amantes da pesca esportiva.

Os **Doces Artesanais** produzidos pela moradora Maria Regina Pavão Toledo, residente no Sítio Bom Jesus, estão cada vez mais famosos. Ela chega a vender mais de 200 potes por mês. São diversas opções como mamão, abóbora cabotiã, abóbora moranga e doce de leite com outros sabores. Todos feitos artesanalmente, com aquele gostinho da casa da vovó.

O **Engenho de Pinga** existe desde 1993. O Sr. Laudelino Leonel de Oliveira produz cachaça em sua propriedade, um sonho que era de seu falecido pai. Atualmente

a produção é voltada ao consumo próprio, com atendimento a pedidos especiais.

A **Produção de mel** é farta no município. São diversos apicultores que produzem e vendem diretamente ao consumidor.

O **Sítio Sobradinho** é uma obra centenária, construída para dançar catira, por isso possui três porões. Foi construído com aroeira. Atualmente jornalistas e historiadores visitam o local. Também há uma figueira centenária na propriedade.

O **Fest Férias** é um evento de caráter esportivo promovido pela Prefeitura de Populina, sob a coordenação do Departamento de Esporte do Município, cujo objetivo é favorecer o desenvolvimento da prática esportiva por meio da competição, além de proporcionar atividades de lazer e recreação à comunidade local propiciando e promovendo saúde, lazer e divertimento.



# Gastronomia Típica

## Doces e Cachaça Artesanal



Se estiver em Populina, não deixe de participar



**Fevereiro:**  
Carnaval

**Março:**  
Mês da Mulher

**Abril:**  
Quermesse Vila Sol

**Maião:**  
Festa do peão de boiadeiro de Populina

**Junho:**  
Festividades em comemoração  
ao aniversário da cidade  
Tradicional Festa Junina  
com distribuição de comidas típicas

**Julho:**  
FEST FÉRIAS, Jantar Produtores Rurais

**Agosto:**  
Quermesse Praça da Matriz

**Setembro:**  
Dia do Evangélico

**Outubro:**  
Quermesse Praça Nossa Senhora Aparecida

**Dezembro:**  
Festividades Natalinas  
Festa de Réveillon



### CONTATO E INFORMAÇÕES

Secretaria: (017) 3639-9020 - Ramal 9029

[www.populina.sp.gov.br](http://www.populina.sp.gov.br)

[www.populinturismo.com.br](http://www.populinturismo.com.br)

**E-mail:** [secretaria@populina.sp.gov.br](mailto:secretaria@populina.sp.gov.br)

# COMTUR





# RIOLÂNDIA

CIDADE ENTRE RIOS



[WWW.RIOLANDIA.SP.GOV.BR](http://WWW.RIOLANDIA.SP.GOV.BR)

10



# Ufologia, Pesca e Natureza

01: Rio Grande, Praia Municipal | 02: Pescador de Tucunaré | 03: Enduro a pé | 04: Festas Típicas | 05: Charge que retrata a aparição de OVNI's observados por um morador local



## O turismo em Riolândia

**Turismo de Ufologia:** Há dez anos pousaram em Riolândia naves não identificadas deixando vários círculos em um canavial. Recentemente, após anos de pesquisa, foi comprovado pelo Instituto de Astronomia e Pesquisa Espacial do Brasil (Inape), que o caso de Riolândia trata-se de um fenômeno extraterrestre. O Inape concluiu em 2014 o Dossiê Riolândia, atestando que a cidade recebeu a visita de extraterrestres no dia 20 de janeiro de 2008, quando OVNI's sobrevoaram a cidade, pousando em um canavial próximo. Uma das provas foi a presença de círculos de plantas amassadas em um canavial com cerca de dois metros de altura. Uma das marcas no canavial tinha 60 metros de diâmetro. Segundo a pesquisa, que não consta em publicações científicas, moradores e turistas disseram ter visto objetos voadores

redondos que emitiam fachos de luz forte. O fenômeno teria se repetido durante dois meses.

### Festa do Peão de Boiadeiro:

A festa de Peão de Riolândia é a terceira mais antiga do Estado de São Paulo. Neste ano, comemora 52 anos de existência. Durante seus quatro dias de realização, atrai um público de 5.000 pessoas.

Com uma programação diversificada atrai também até quem não se interessa por montaria. Com vários shows do sertanejo a música eletrônica, a tradição cultural é lembrada nos concursos de Rainha, na comida típica tropeira e na moda de viola.

### Juninão:

Esta festa de cunho religioso e cultural atrai turistas de vários lugares pela tradição e comprometimento com o



# Riolândia





# Ufologia, Pesca e Natureza

resgate da cultura caipira do interior do estado. Ali pessoas sentem momentos que as remetem ao passado através da visitação à Casa Caipira, das apresentações culturais, das brincadeiras típicas. Da infraestrutura, decoração e aos shows tudo é pensado para receber esse público ansioso para reviver momentos únicos.

#### **Aniversário da cidade:**

Comemora-se no dia 26 de março. Esse evento tem a duração de três dias, com shows de artistas renomados. Atrai público de todo o estado. Agregado a ele está o campeonato de pesca, campeonato de jet ski e jogo de futebol com jogadores veteranos de times famosos.

#### **Turismo Religioso:**

No dia 05 de dezembro de 1938, aconteceu a morte trágica de um jovem peão de boiadeiro chamado Vicente R. da Silva, o Vicentinho, com 19 anos. Quando se preparava para ir

ao povoado, o jovem foi abordado por um homem e acusado do roubo de 100 (cem contos de réis), mesmo se dizendo inocente, foi espancado, amarrado pelos pés e arrastado por um cavalo até a morte pela estrada. Como era conhecido e muito querido na região, causou uma grande comoção por toda a população. Vicentinho foi sepultado no cemitério local e seu túmulo recebe visita todos os dias até os dias de hoje por pessoas que vêm rezar pela sua alma e por muitas outras que dizem ter alcançado alguma graça e milagre. Os jovens têm a tradição de rezar em seu túmulo e pedir a proteção escolar e, no final de todo ano, deixam como agradecimento os seus cadernos e livros sobre a sua sepultura. Grande romaria acontece também em Finados. Esse acontecimento já atrai grande quantidades de romeiros.

# dia Riolândia





04

### Se estiver em Riolândia, não deixe de participar

#### Janeiro:

Show na Praça Matriz

#### Fevereiro:

Carnaval

#### Março:

Aniversário da Cidade

#### Junho:

Junhão

#### Julho:

Festa do Peão de Boiadeiro

#### Setembro:

Festa Nordestina  
Dia do Evangélico

#### Outubro:

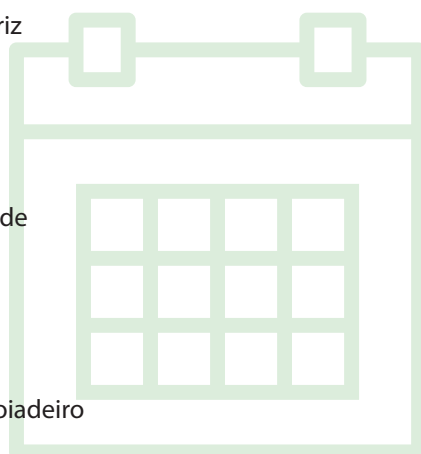
Dia das Crianças

#### Novembro:

Enduro de Regularidade a pé da Consciência Negra

#### Dezembro:


Festividades Natalinas



### Fique sabendo antes de visitar Riolândia

A 593 km da capital São Paulo, a noroeste do Estado, entre os Rios Grande e Turvo, localiza-se Rolândia. Com uma população de 11.429 habitantes, sua economia é agropecuária, tendo como base a pecuária de corte e de leite e o plantio de cana de açúcar e seringueira. Diversificando-se no setor, o município também se destaca na fruticultura, tendo muitas propriedades com o plantio de uva de mesa, banana, laranja, coco, manga e goiaba.

Com o represamento do Rio Grande, o turismo foi uma alternativa econômica para o município. Foi construída uma orla fluvial onde está localizada a Praia Municipal, tornando o Turismo uma nova fonte de renda. Rica em história, ficou internacionalmente conhecida pela aparição de OVNI's (Objetos Voadores Não Identificados) em um canal localizado nas proximidades do município, despertando a curiosidade de pesquisadores e ufólogos de todo país. Abundante em beleza natural, rios de águas cristalinas e um povo forte como seus ancestrais, os Índios Caiapós, e a doçura de seus colonizadores, os padres catequistas, seu povo é o maior diferencial. Vá conhecer de perto esta maravilha de cidade aconchegante com estrutura hoteleira, gastronômica e lazer para todas as idades.



05

### CONTATO E INFORMAÇÕES

Telefone: (17) 3801-9020  
www.riolandia.sp.gov.br





# VOTUPORANGA

DO CARNAVAL MAIS CONHECIDO DO BRASIL E DO FESTIVAL LITERÁRIO QUE SE DESTACA NO ESTADO DE SÃO PAULO




[WWW.VOTUPORANGA.SP.GOV.BR](http://WWW.VOTUPORANGA.SP.GOV.BR)

11



# Programação Cultural, Carnaval e Negócios



**01:** Escola Municipal de Artes "João Cornachione" (Oscarito): a Escola sedia atividades de diversas iniciativas culturais e artísticas. | **02:** Centro de Informações Culturais e Turísticas "Marão Abdo alfagali": o espaço tem estrutura para receber apresentações de diversas modalidades artísticas. | **03:** Centro de Convenções "Jornalista Nelson Camargo": equipado com toda a infraestrutura necessária para sediar espetáculos e cerimônias. | **04:** Rua Amazonas: revitalizada com um projeto moderno e inovador, a principal via trouxe um novo conceito de centro comercial para Votuporanga e região. | **05:** OBA! Festival | **06:** Biblioteca Municipal "Castro Alves" | **07:** Festival Literário de Votuporanga - FLIV | **08:** Museu Municipal "Edward Coruripe Costa" | **09:** Parque da Cultura "Profª Adoração Esteves Garcia Hernandez"

## O turismo em Votuporanga

Com uma população de aproximadamente 95 mil habitantes, a cidade é referência regional para cerca de dezenas de municípios e milhares de pessoas, dispondo de uma ampla rede de comércio e serviços, além de fortes indicadores econômicos, altos índices de qualidade de vida e uma intensa cena cultural e gastronômica.

Cidade que comemorou muito o título de MIT – Município de Interesse Turístico, do Governo do Estado, foi Votuporanga. De clima quente, mas que também é conhecida por suas brisas suaves, é destaque em diversas áreas, e agora, mais recentemente, por seu talento em atrair visitantes. Negócios, eventos e cultura são os motivos que atraem mais de 10 mil pessoas por mês a Votuporanga.

A 80 km de São José do Rio Preto, a cidade dispõe de rede hoteleira diversificada e um expressivo roteiro gastronômico, que atende aos mais exigentes. Um exemplo que chama a atenção de quem passa, por exemplo, é a remodelação da Rua Amazonas, a principal do centro comercial.

Destaque para os equipamentos culturais e turísticos, como a Concha Acústica "Prof. Geraldo Alves Machado", que conta com uma estrutura preparada e adaptada para receber milhares de pessoas em espetáculos de diversos segmentos.

O Centro de Convenções "Jornalista Nelson Camargo" é um espaço dedicado a apresentações e eventos culturais, turísticos e empresariais. Dotado de toda infraestrutura para sediar grandes eventos, ele possui acessibilidade nos dois andares, é todo climatizado e conta com um auditório com capacidade para 373 pessoas e pinacoteca.

No Parque da Cultura "Profª Adoração Esteves Garcia Hernandez" está localizada uma obra ousada e pioneira no interior do Estado, o Centro de Informações Culturais e Turísticas "Marão Abdo Alfagali".

Já que estamos falando de uma cidade empreendedora, destaque por realizar um dos principais Festivais Literários do Estado, o Fliv; é também a cidade de um dos maiores carnavais do Brasil, o OBA! Festival. E não é





03



04



## Receptivo Turístico Completo



só isso, Votuporanga é referência na educação, na saúde, nos negócios que gera e atrai.

Com mais de 105 mil m<sup>2</sup>, o **Parque da Cultura** é um espaço democrático, tanto para a prática de esportes, quanto para a cultura da população, com a realização de vários eventos durante o ano todo.

O Parque da Cultura é composto pelo Centro de Informações Culturais e Turísticas e pelo Centro de Lazer do Trabalhador "Oscar Bottura", que possui ciclovia, pista de caminhada, quadras de vôlei de areia, campos de futebol de areia, playground, aparelhos para ginástica, anfiteatro aberto, sanitários e vestiários.

Há, também, a fonte luminosa, nos dois lagos e ainda iluminação, paisagismo e arborização composta por centenas de espécies diferentes, além de decks de madeira e mirante com visão para todo o Parque.

Situado no terceiro piso do Centro de Informações Culturais e Turísticas, o **Museu Municipal "Edward Coruripe Costa"** ganhou um novo layout expográfico, com iluminação específica, valorizando ainda mais a apresentação do acervo fotográfico e dos objetos que pertenceram às famílias da cidade. O espaço conta com reserva técnica, onde o visitante pode pesquisar material histórico, com toda comodidade.

A **Biblioteca "Castro Alves"** também está com

acervo novo e atualizado, composto por livros, jogos e DVDs. Destaque para as obras em braille, livro falado e audiolivros. Os títulos literários estão à disposição da população para empréstimo. Para se tornar usuário, é necessário levar documento com foto para efetuar cadastro. Todo o acervo está disponível para consulta no site da Prefeitura, onde o leitor poderá pesquisar, reservar e sugerir aquisição de novas obras. Seguindo o conceito de biblioteca viva de grandes centros, como a Biblioteca de São Paulo (BSP) e a do Parque Villa-Lobos (BVL), a Biblioteca "Castro Alves" (BCA) difunde o caráter inovador no que diz respeito à estrutura, acervo, localização, acessibilidade e oportunidades de inclusão social.

Desde 2011, o **Festival Literário de Votuporanga – Fliv** é um evento multicultural que reúne diversas atividades ligadas à literatura. O acesso é gratuito. A missão é promover o hábito à leitura, incentivando a população, desde a infância, com iniciativas que democratizem o acesso aos livros e à cultura. O festival tem em sua programação nomes da literatura nacional, shows, oficinas, mesas de debate, capacitação para professores, encontro com autores, sessões de contação de histórias, comercialização de livros para as crianças, além de espetáculos de teatro, dança e música.

Conhecido e reconhecido como um dos melhores carnavais do Brasil, o **Oba! Festival** acontece durante quatro dias com mais de 40 horas de música, atraindo foliões de todo o país e até do exterior. Uma mistura de estilos musicais que se consolida no cenário do entretenimento no Brasil.

votuporanga



## Se estiver em Votuporanga, não deixe de participar

### Janeiro:

Encontro Interestadual de  
Companhias de Santos Reis de Votuporanga

### Fevereiro:

Concha Folia  
*Oba! Festival*

### Março:

Mostra de Dança  
Encenação da Via Sacra/Paixão de Cristo  
Abertura da temporada de  
Concertos da Orquestra Sinfônica  
da Escola Municipal de Artes

### Abril:

Literatura & Cinema

### Maiο:

Corrida Pedestre "Viva o Trabalhador"  
Corpus Christi

### Junho:

Mostra de Teatro Deco D'Antônio

### Julho:

Cavalgada Ecológica  
Congresso da Educação  
Festival Automobilístico de Arrancadas

### Agosto:

Desfile Cívico  
Concerto de Aniversário da Cidade pela Orquestra Sinfônica da Escola Municipal de Artes  
Minimaraton Oito de Agosto  
Votugospel  
FISAV Rodeo Fest  
Bon Odori

### Setembro:

AVA Fest (Associação Votuporanguesa de Aeromodelismo)  
Rock on the street  
Fliv - Festival Literário de Votuporanga

### Outubro:

Exposição de Orquídeas

### Novembro:

Semana da Música  
Semana da Consciência Negra

### Dezembro:

Apresentação do Ballet Municipal  
Festividades na Concha



06



07



08



### CONTATO E INFORMAÇÕES

Telefone: (17) 3405-9670

[www.votuporanga.sp.gov.br](http://www.votuporanga.sp.gov.br)

[facebook.com/culturaeturismoemvotuporanga](https://facebook.com/culturaeturismoemvotuporanga)

[instagram.com/culturaeturismoemvotuporanga](https://instagram.com/culturaeturismoemvotuporanga)





# MACEDÔNIA

FESTAS TRADICIONAIS E TURISMO RURAL



MACEDONIA.TUR.BR



# Festas tradicionais e belas paisagens



01: Companhia de Reis de Macedônia | 02: Foto aérea da cidade | 03: Sítio Florart | 04: Área de lazer municipal | 05: Pesqueiro do Peru | 06: Rio Grande | 07: Praça da Matriz

## PONTOS TURÍSTICOS


Macedônia é um município do Estado de São Paulo localizado no noroeste do Estado. Tem acesso de primeiro mundo (Rodovia SP 320 – Rodovia Euclides da Cunha e outras vicinais com asfalto novo), tem completa infraestrutura urbana. Fica a uma distância estratégica de importantes centros regionais como Fernandópolis, Votuporanga, Jales e São José do Rio Preto, uma das regiões mais promissoras do Estado e do país. A cidade destaca-se pela sua arquitetura e seus belos jardins.

## CULTURA E LAZER

Banhada pelas águas densas e calmas do Rio Grande, Macedônia tem um jeito simples de ser, mas com muitas cores e muita alegria presente em cada um que aqui vive. Macedônia tem ar puro e muita calmaria. A cidade recebe visitantes todos os anos, que vem em busca de distração, turismo rural, sol e natureza.

O município possui bares, restaurantes, pesqueiro, chácaras para realização de eventos além de um amplo Centro de Lazer equipado com piscina, quadra poliesportiva, campo de bocha, malha, minicampo de futebol, salão multiuso, playground e área verde. Dispõe de uma Unidade Básica de Saúde, para pequenos atendimentos.

Privilegiada por um território extenso de cerca de 327,7 km<sup>2</sup>, Macedônia tem na sua maior parte atrativos naturais que podem ser acessados através de áreas particulares. A cidade







## Passeio ciclístico e turismo rural



é banhada por vários córregos, entre eles o Ribeirão Pádua Diniz, Córrego da Capituva, Córrego do Cervo, Córrego da Estiva, Córrego do Barro Preto, Córrego da Anhumas, Córrego da Mateira, Córrego da Taboa, Córrego da Paca. Córregos que oferecem corredeiras, cachoeiras pequenas, trechos propícios para pesca, além de diversas opções de ranchos com capacidade para hospedar grupos e famílias.

**Praça da Matriz** – Ponto de encontro de jovens e idosos, a Praça da Matriz é o principal ponto de parada do nosso município, um dos nossos cartões postais, com uma ampla infraestrutura (banheiros, palco, camarim, lanchonetes e bares), é privilégio com uma rica variedade de plantas ornamentais e um design único e deslumbrante, que proporciona lindas paisagens para os amantes de fotografia.

**Turismo religioso** – A tradição religiosa também encanta os visitantes. Eventos como a Festa de Santos Reis, Encontro de Bandeiras, Festa do Padroeiro, Festa Junina, leilões e grandes

quermesses reúnem centenas de pessoas. A Igreja Católica conhecida como Paróquia Santo Antônio de Pádua mantém seu modelo arquitetônico da época e as tradicionais festas típicas.

Um dos destaques do município é sua gastronomia, com um amplo cardápio e variedades de linguças, queijos, doces e pães caseiros comercializados no município.

O visitante também pode desfrutar de horas de lazer e tranquilidade no Pesqueiro do Peru, que oferece uma ampla área arborizada, parquinho para as crianças e restaurante.

Outro local é o “Sítio Florart”, área rural que é herança de família há mais de 90 anos. Mantém até hoje a casa da fazenda, com as mesmas características da construção. Oferece ao visitante comidas caseiras, em meio a uma grande estrutura de lazer, composta por piscina e grande coleção botânica, com árvores nativas e exóticas.



## Se estiver em Macedônia, não deixe de participar

### Janeiro:

Chegada de Reis

### Abril:

Sábado de Aleluia

Festa das Porções da Igreja Católica

### Maião:

Dia das Mães

### Junho:

Festa Junina

Quermesse da Igreja Católica

Copa Padroeiro de Futebol Society

### Setembro:

Festa da Primavera da Igreja Católica

### Outubro:

Aniversário da Cidade

Cavalgada

Pedal Solidário

Copa Macedônia de Futebol

### Dezembro:

Natal

Festividades de Final de Ano




## Fique sabendo antes de visitar Macedônia

Em 27 de outubro de 1946 foi erguido o cruzeiro de fundação lavrado pelo mestre Eliadário, procedendo a benção do cruzeiro e rezando a primeira missa, que foi campal, junto ao altar improvisado na clareira aberta na floresta.

Em 24 de dezembro de 1948, através do Decreto-Lei Estadual nº 233, Macedônia (povoado) é elevado à categoria de Distrito, pertencente ao município de Fernandópolis. Em 28 de fevereiro de 1964, o Distrito de Macedônia, através do Decreto Lei Estadual nº 8092, é elevado à categoria de Município. Sua instalação verificou se em 21 de março de 1965 com a posse de seus primeiros dirigentes.

E, assim surgiu a cidade de Macedônia, em terras doadas pelo Coronel João Cândido de Mello e Souza e sua Esposa, D<sup>a</sup>. Maria Augusta de Azevedo Mello, idealizado e executado por João de Mello Macedo. Hoje sua população é de aproximadamente 4 mil habitantes.



## CONTATO E INFORMAÇÕES

Telefone: (17) 3849-1162

[www.macedonia.tur.br](http://www.macedonia.tur.br)





# PAULO DE FARIA

CACHOEIRA, RIO E PESCA



PAULODEFARIA.SP.GOV.BR



# Praia, Rio e Pesca

01: Cachoeira do Talhadão – Rio Turvo | 02: Tradicional linguíça cuiabana, prato originário do município | 03: Carnaval popular | 04: Estação Ecológica | 05: Cachoeira do Cervo | 06: Recinto de Exposições “Luiz Paulo de Almeida” | 07: Praia Municipal



01

## Paulo de Faria

Um dos principais atrativos do município é a Cachoeira do Talhadão, que fica entre os municípios de Paulo de Faria, Palestina e o Distrito de Duplo Céu, às margens do Rio Turvo. Com uma fauna e flora exuberantes, é cercada de belezas naturais por todo o caminho. É um lugar que favorece esportes radicais, pesca esportiva, camping e turismo ecológico.

A Cachoeira do Cedro, é outro atrativo natural, fica entre os municípios de Paulo de Faria e Riolândia, mais precisamente na Rodoviária Vicinal Chico Procópio - s/n Km 5, pouco à frente da Estância Hidromineral Hidroleve.

Banhada pelo Rio Grande, a cidade possui ainda estrutura hoteleira, gastronômica e um comércio diversificado. Paulo de Faria também é reconhecida como o berço da famosa Linguíça Cuiabana.

O calendário de eventos atrai grande público. As festas que acontecem na Praça Central, como por exemplo, o carnaval e o juninão, o espetáculo de Ballet da Casa de Cultura, e a chegada do Papai Noel, na Praça da Matriz são os destaques.

## Atrativos

### PRAIA MUNICIPAL

Na cidade de Paulo de Faria, o turismo é abundante pelas maravilhosas paisagens que a natureza proporciona. Próximo ao centro da cidade o turista encontra a praia artificial, às margens do Rio Grande, que oferece recreação aos moradores e visitantes. O lugar possui área para banhistas, piscina, restaurante e quiosques.

### ESTAÇÃO ECOLÓGICA

Há pouco mais de 30 km do centro da cidade, o turista encontra a Estação Ecológica localizada às margens do reservatório formado pela barragem de Água Vermelha, na Bacia Hidrográfica dos Rios Turvo e Grande. A Estação Ecológica de Paulo de Faria, com 435 hectares de área,



05

# Faria Pa





# Natureza, Trilha e Lazer



tem relevo de colinas, mata nativa de angico, maria-mole, aroeira, ipê-branco, cedro, copaíba, jequitibá, jatobá e peroba-rosa e ambiente favorável ao aparecimento de animais como macaco-prego, bugio do cerrado, sagui do tufo preto e tamanduá-bandeira. O Parque é muito procurado para caminhadas e piquenique.

## **PASSEIO POR Balsa**

Localizada no Rio Grande, divisa entre o estado de São Paulo e Minas Gerais, a balsa faz passeios previamente agendados para turistas e grupos.

## **CULINÁRIA TRADICIONAL**

Em Paulo de Faria, existem vários pratos que são consumidos com receitas originais da cidade, como a quenga, prato muito conhecido na região, feito com um creme de milho e frango. Outro prato muito consumido, e que possui também uma tradição, é o doce chamado coruja, um pudim de pão com frutas cristalizadas. Tal iguaria teve ficou conhecido pelas mãos da senhora Lourdes Ribeiro e teve sua tradição mantida pela famosa doceira “Dona Toca”

(Florispina Ferreira Goulart).

## **NAVIO RESTAURANTE**

Um belo empreendimento que está sendo concluído para ser restaurante, casa de shows, e local para realização de congressos e encontros empresariais. Totalmente equipado com cozinha, fogões industriais, câmaras frias, camarins, palco, bar e espaço para restaurante. Este empreendimento fica localizado a 200 metros da praia. Em breve estará aberto ao público.

Paulo Faria realiza a segunda Festa do Peão de Boiadeiro mais antiga do Brasil, conhecida nacionalmente como “o berço do rodeio em touros”. Cidade natal de grandes nomes campeões do rodeio brasileiro e internacional. A cidade também é conhecida pela produção de artesanato feito com couro animal. Alguns artesãos e suas peças atraem visitantes de diversos Estados que buscam peças exclusivas e de excelente qualidade. O diferencial das peças está na técnica passada de geração em geração.



## Se estiver em Paulo de Faria, não deixe de participar

### **Janeiro:**

Festa de Santos Reis  
Início do Campeonato Municipal de Férias  
Fórum Regional de Turismo

### **Fevereiro:**

Carnaval  
Encerramento do Campeonato Municipal de Férias

### **Maiο:**

Sábado de aleluia

### **Junho:**

Corpus Christi  
Juninão  
Cavalgada

### **Junho:**

Festa do Peão

### **Agosto:**

Quermesse  
Torneio leiteiro

### **Outubro:**

Festival de balé

### **Novembro:**

Leilão beneficente  
Aniversário da cidade

### **Dezembro:**

Copa de férias  
REVEILLON



## Fique sabendo antes de visitar Paulo de Faria

Por volta de 1904 já existia o arraial de Patos, povoado que surgiu de migrantes dos primeiros Mineiros que colonizaram as margens paulistas do Rio Grande. Segundo histórias de antigos moradores, os engenheiros que vieram colocar marcos das antigas estradas se deparam com pequenos riachos cheios de patos daí o nome do Arraial. Em 1911, o Senhor Peregrino Benelli e sua esposa Dona Antônia Correia da Silva doaram essas terras para a fundação do que seria a cidade de Paulo de Faria, que em homenagem ao seu secretário de governo Dr. Paulo de Faria, morto na ocasião de um desastre de avião. Após o acidente, o então Governador do estado, Dr. Ademar de Barros, prestou essa homenagem, dando o nome do seu secretário ao novo povoado.



07



COMTUR

### CONTATO E INFORMAÇÕES

Telefone: (17) 3292-1706  
[paulodefaria.sp.gov.br](http://paulodefaria.sp.gov.br)



CONHEÇA OS ROTEIROS  
**MARAVILHAS**  
**DO RIO GRANDE**








## Cardoso

cardoso.sp.gov.br

A cidade de Cardoso tem um lugar especial no turismo da região noroeste. Excelente destino para quem gosta de pesca, esportes náuticos, banho de rio, natureza e a tranquilidade do interior. Privilegiada pela estrutura de ranchos às margens do rio e praia de água doce é uma das mais visitadas e conhecidas. Cardoso é banhada pelos Rios Turvo, Grande e Marinho, e possui quatro loteamentos às margens dos rios totalizando mais de 1.400 ranchos de aluguel e casas de veranieto.



## Ouroeste

turismoouroeste.com.br


O turismo de Ouroeste é diversificado. Um estudo recente mapeou diversos atrativos, com características únicas no Brasil. Uma dessas características se refere aos achados arqueológicos que comprovam a existência de civilizações indígenas há mais de 9 mil anos. Após estudos foram mapeados cerca de 25 sítios arqueológicos. Parte dessa história pode ser visitada no Museu Arqueológico Água Vermelha, no centro da cidade. Conhecida como cidade das cachoeiras, em Ouroeste podem ser encontradas três quedas d'água, raridade na região.



## Fernandópolis

fernandopolis.sp.gov.br

O município é conhecido como 'cidade universitária', sendo a 2ª maior em percentual de universitários por habitantes no país. Por este motivo, o comércio é muito versátil, com foco principalmente no vestuário, franquias, em especial nos segmentos de farmácias e fast food. No mês de maio muitos turistas prestigiam a Expo Fernandópolis, evento que agrega rodeio e shows, considerada uma das maiores do Brasil, num recinto de exposições totalmente coberto. Outro importante atrativo é o Água Viva Thermas Clube Hotel, um dos mais estruturados da região.



## Pedranópolis

pedranopolisturismo.com.br

Pedranópolis tem um grande potencial hídrico e grande território rochoso formado por basalto, fato que influenciou na criação do nome da cidade. Pelo território do município passam o Rio Marinho, Ribeirão das Pedras, Córrego do Bonito, Ribeirão Córrego Forte, favorecendo a formação de corredeiras e cachoeiras ao longo dos cursos d'água. A junção de todos estes rios forma a Praia do Aguão, que deságua no Rio Grande. Importantes elementos que favorecem a prática de ecoturismo, turismo rural, turismo náutico e esportes radicais como o bolicross, cicloturismo, rafting e trekking.



## Guarani D'Oeste

guaranidoeste.sp.gov.br


Os atrativos naturais de Guarani d'Oeste encontram-se em áreas privadas, a cidade é banhada por vários córregos. Entre eles, o Ribeirão Santa Rita, Ribeirão Córrego das Araras, Ribeirão Córrego do Cateto, Ribeirão Córrego da Estiva, Ribeirão Córrego das Pedras e Ribeirão Córrego do Barreirão. Destaca-se o potencial do local para implantação de um complexo turístico com praia de água doce. A cidade tem tradição por formar diversos grupos de catira, uma dança folclórica brasileira executada com a parceria de uma dupla de violeiros que dita ou conduz os sapateadores.



## Paulo de Faria

paulodefaria.sp.gov.br

Um dos principais atrativos do município é a Cachoeira do Talhadão, que fica entre os municípios de Paulo de Faria, Palestina e Distrito de Duplo Céu. Com uma fauna e flora exuberantes, é cercada de belezas naturais por todo o caminho. É um lugar que favorece esportes radicais, pesca esportiva, camping e turismo ecológico. A Cachoeira do Cedro, é outro atrativo, fica entre os municípios de Paulo de Faria e Rioliândia, mais precisamente na Rodovia Rival Chico Procópio - s/n, Km 5. Paulo de Faria é reconhecida como o berço da famosa Linguíça Cuiabana.



## Indiaporã

indiaporaturismo.com.br

Um dos pontos turísticos mais visitados da cidade é o Balneário Municipal. No local, o visitante encontra a prainha de Indiaporã, uma opção de lazer a todos os municípios e turistas, disponível todos os dias da semana. Localizada a 13Km do centro da cidade, com acesso por uma estrada municipal não pavimentada, está às margens do Rio Grande, possui infraestrutura, com iluminação, duchas, lanchonete, estaçãoamento para ônibus e carros, área de camping totalmente arborizada, com energia elétrica, banheiros, local adequado para limpeza de peixes.



## Populina

populinatorurismo.com.br

O município é cercado de paisagens naturais, como as cachoeiras do Córrego do Aracado e Córrego do Santa Rita, um dos pontos turísticos mais visitados. A Prainha Municipal, às margens do Rio Grande é um refúgio para visitantes de toda a região. O turista que visita a Praia Municipal de Populina tem acesso gratuito a estrutura de quiosques às margens de águas cristalinas. A pesca esportiva é um atrativo que também merece destaque. A região dispõe de vasta qualidade de peixes como: Tucunaré, Piau, Pacu, Porquinho, Mami, Piranha, Barbadão, Pintado, Corvina, Caramba, entre outros.



## Macedônia

macedonia.tur.br

Um dos destaques do município é sua gastronomia, roteiro que inclui o Pesqueiro do Peru, que oferece uma ampla área arborizada, parquinho para as crianças e restaurante. Inclui também o "Sítio Florant", área rural que é herança de família há mais de 90 anos. Mantém até hoje a casa da fazenda, com as mesmas características da construção. Oferece ao visitante comidas caseiras, em meio a uma grande estrutura de lazer, composta por piscina e grande coleção botânica, com árvores nativas e exóticas.



## Rioliândia

riolandia.sp.gov.br

Com o repasseamento do rio Grande, o turismo foi uma alternativa econômica para o município. Foi construída uma orla fluvial onde está localizada a Praia Municipal, tornando o turismo uma nova fonte de renda. Rica em história, ficou intencionalmente conhecida pela aparição de OVNIS (Objetos Voadores Não Identificados) em um canavial localizado nas proximidades do município despertando a curiosidade de pesquisadores e ufólogos de todo país. Abundante em beleza natural, rios de águas cristalinas e um povo forte, seu povo é o maior diferencial.



## Meridiano

meridiano.sp.gov.br

Seu principal atrativo é o GOLFO, nome popular das corredeiras do Rio São José dos Dourados que, devido à situação geográfica do leito do rio nessa região, uma sequência de corredeiras propicia a prática de esportes radicais. O local também é ponto de encontro de muitos ciclistas que vêm de outras cidades com destino ao atrativo. O calendário de eventos agita a cidade com festas tradicionais como a Folia de Santos Reis, a Cavalgada e Queima do Alho, no mês de março; Festa Junina, no mês de junho; e corridas e passeios ciclisticos, além de frequentadas trilhas de motocross.



## Valentim Gentil

valentimgentil.sp.gov.br

Com o repasseamento do rio Grande, o turismo foi uma alternativa econômica para o município. Foi construída uma orla fluvial onde está localizada a Praia Municipal, tornando o turismo uma nova fonte de renda. Rica em história, ficou intencionalmente conhecida pela aparição de OVNIS (Objetos Voadores Não Identificados) em um canavial localizado nas proximidades do município despertando a curiosidade de pesquisadores e ufólogos de todo país. Abundante em beleza natural, rios de águas cristalinas e um povo forte, seu povo é o maior diferencial.



## Mira Estrela

miraestrelaturismo.com.br

O grande destaque da cidade é a praia de água doce que se forma às margens do Rio Grande. A 11 km da cidade, o percurso totalmente asfaltado e muito bem sinalizado. Conta de 18 casas, que podem ser alugadas por visitantes. Lá a tranquilidade, o lazer e a diversão são garantidos. O local oferece segurança, zeladores e salva vidas, garantindo total tranquilidade para seu final de semana. Para os amantes da pesca, o local também conta com uma área exclusiva para o esporte. Os peixes sempre em alta para pesca são as espécies de Tucunaré e Corvina.

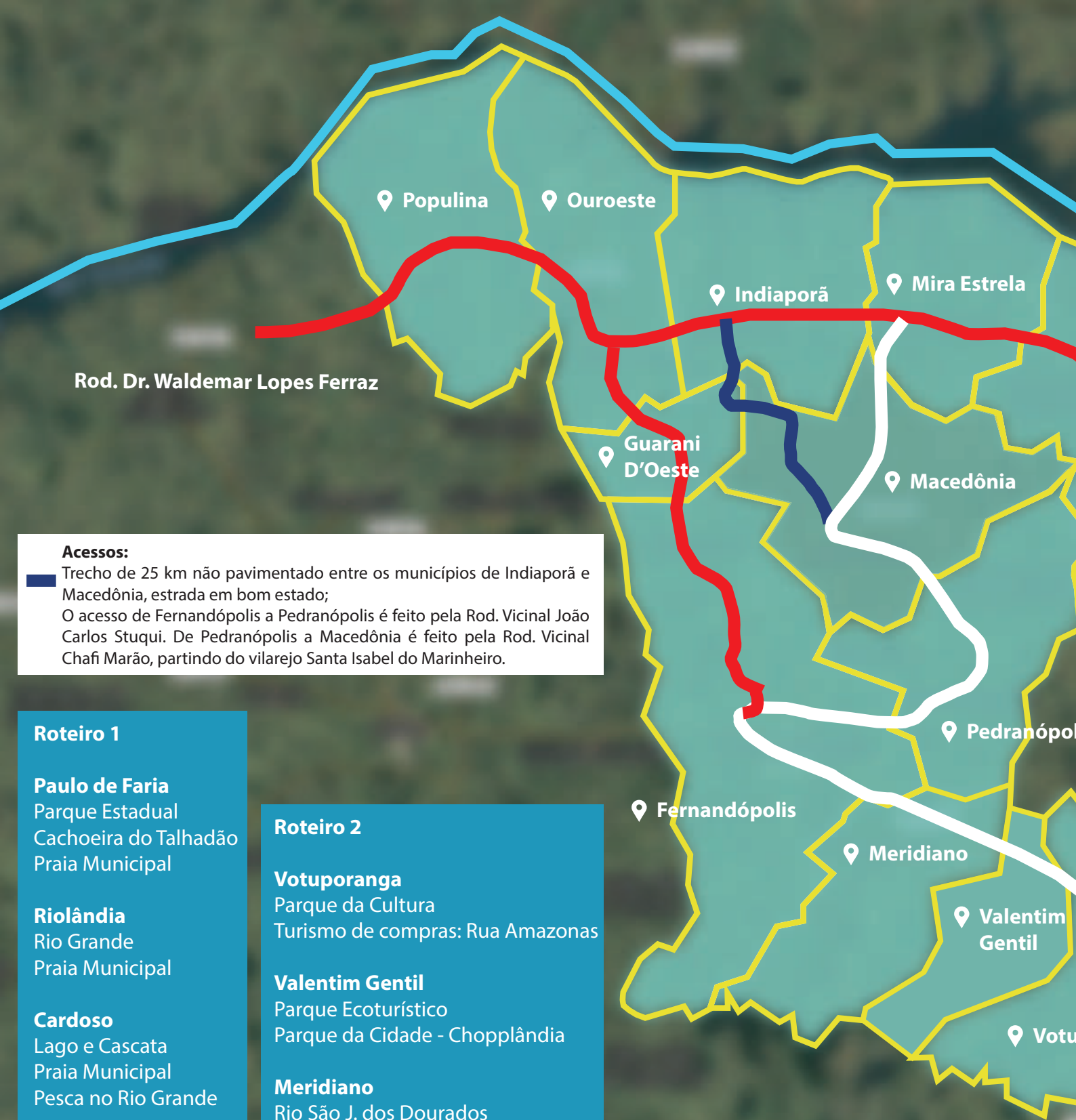


## Votuporanga

turismovotuporanga.com.br

Um dos cartões postais da cidade é o Parque da Cultura "Profª Adoração Esteves Garcia Hernandez", que abriga o Centro de Informações Culturais e Turísticas "Mário Abdo Alfagali" composto por biblioteca, museu, anfiteatro, cinema e sala de exposição, uma obra usada e pioneira no interior do Estado. A cidade é destaque também por realizar um dos principais Festivais Literários do Estado, o FliV; é também a cidade de um dos maiores carnavais do Brasil, o OBA! Festival. A cidade dispõe de rede hoteleira diversificada e um expressivo roteiro gastronômico.



**Acessos:**

Trecho de 25 km não pavimentado entre os municípios de Indiaporã e Macedônia, estrada em bom estado;  
O acesso de Fernandópolis a Pedranópolis é feito pela Rod. Vicinal João Carlos Stuqui. De Pedranópolis a Macedônia é feito pela Rod. Vicinal Chafi Marão, partindo do vilarejo Santa Isabel do Marinheiro.

**Roteiro 1****Paulo de Faria**

Parque Estadual  
Cachoeira do Talhadão  
Praia Municipal

**Riolândia**

Rio Grande  
Praia Municipal

**Cardoso**

Lago e Cascata  
Praia Municipal  
Pesca no Rio Grande

**Mira Estrela**

Trilha Ecológica  
Praia Municipal

**Ouroeste**

Museu Arqueológico  
"Água Vermelha"  
Cachoeira do Veloso  
Sítios Arqueológicos

**Populina**

Praia Municipal

**Guaraní d'Oeste**

Área de Lazer

**Roteiro 2****Votuporanga**

Parque da Cultura  
Turismo de compras: Rua Amazonas

**Valentim Gentil**

Parque Ecoturístico  
Parque da Cidade - Chopplândia

**Meridiano**

Rio São J. dos Dourados

**Fernandópolis**

Água Viva Thermas Clube  
Fazenda Cáfaró

**Pedranópolis**

Praia do Aguão

**Macedônia**

Sítio Florart  
Pesqueiro do Peru

**Indiaporã**

Museu Casa do Sertanejo  
Balneário Municipal

A Região Turística Maravilhas do Rio Grande está a 530 km da Capital São Paulo.

O principal acesso pode ser feito pela rodovia Anhanguera, passando pela Washington Luís, seguindo pela Euclides da Cunha.





Rio Grande

Riolândia

Cardoso

Paulo de Faria

Rod. Armando Sales de Oliveira

1

lis

poranga

BR 153

SP 320

2

SP 310

Aeroporto



São José do Rio Preto



# VALENTIM GENTIL


CORREDEIRAS E PARQUE ECOTURÍSTICO



[TURISMOVALENTIMGENTIL.COM.BR](http://TURISMOVALENTIMGENTIL.COM.BR)



# Corredeiras Pesca e camping



01: Corredeiras do rio Santo Antônio do Viradouro | 02: Maduga Palace Hotel | 03: Fachada Maduga Palace Hotel | 04: Vista aérea do Parque Ecoturístico | 05: Vista aérea do Centro de Eventos | 06: Vista aérea da entrada do Centro de Eventos durante realização da Festa do Peão

## Atrativos Turísticos

A cidade tem importantes atrativos consolidados nos segmentos de ecoturismo, turismo cultural, turismo de pesca, além do calendário de eventos, que atrai visitantes o ano todo.

### Parque Ecoturístico Municipal

O Parque Ecoturístico Municipal “Menotti Celeri” está localizado às margens do Rio São José

dos Dourados, a 15 quilômetros do centro da cidade. Popularmente chamado de Prainha pela população, é um paraíso natural, um dos mais belos do interior. O Parque Ecoturístico está em uma área de 12 alqueires, cobertos de centenária vegetação, relíquia da Mata Atlântica, toda destinada à prática do turismo e preservação ambiental. O parque é todo iluminado, conta com amplas áreas de camping, servidas de toda infraestrutura necessária, quiosques com churrasqueiras, piscina, escorregador aquático, completo restaurante, trilhas iluminadas para passeios na mata, quadras de areia, playground e corredeiras. É ligado à cidade por estrada pavimentada (vicinal “Marcirio Gomes”) e recebe prestação complementar de serviços de segurança nos feriados e finais de semana. O Parque recebe mensalmente 10 mil frequentadores.

### Rio São José dos Dourados


Outro importante atrativo é o Rio São José dos Dourados. O local é privilegiado pela formação de belas corredeiras, cercadas por mata ciliar nativa e espécies da fauna típica brasileira. A mata nativa que cerca



# entil Val



# Esportes radicais e natureza



o Parque é uma das maiores reservas florestais do interior do Estado de São Paulo. Toda esta estrutura faz parte de um local único na região, perfeito para quem procura o encontro com a natureza.

## **Parque da Cidade – Chopplândia**

O Parque da Cidade – Chopplândia está localizado na Av. Eduardo Vicente e Av. Evangelista Barbosa de Freitas – na área central da cidade. Trata-se de um conjunto harmonioso, construído com extremo bom gosto, que chama atenção pela beleza durante o dia, assume à noite um visual deslumbrante, digno do seu conceito de autêntico cartão postal da cidade e da região por proporcionar aos habitantes e visitantes opções de lazer, entretenimento e descontração.

O local, conhecido regionalmente como Chopplândia, conta com um lindo restaurante às margens de dois lagos,

cascatas, quiosques com churrasqueiras, escurregador aquático, praia, praça de esportes, piscina, centro de convivência de uso múltiplo, bosque, setor de pesca e outras atrações.

## **Centro de eventos**

O Centro de Eventos de Valentim Gentil está localizado na entrada do município, envolto por avenidas largas, facilitando o grande fluxo de visitantes. O complexo é pavimentado, tem posto de informações ao visitante, é cercado e pertence a uma área de 40 mil metros quadrados. Foi projetado para servir de palco para os maiores eventos da região.



## Se estiver em Valentim Gentil, não deixe de participar

### **Janeiro:**

Encontro de Bandeiras de Santos Reis

### **Fevereiro:**

Festejos carnavalescos

### **Março:**

Homenagem às mulheres

### **Abril:**

Baile de escolha da Rainha da Festa do Peão de Boiadeiro

### **Maió:**

Festa de aniversário da cidade

### **Junho:**

Juninão

Semana do Meio Ambiente

### **Julho:**

Gincana da solidariedade

### **Agosto:**

Encontro de violeiros

### **Setembro:**

Semana da Pátria

Ação Comunitária

### **Outubro:**

Festa da Padroeira do Brasil

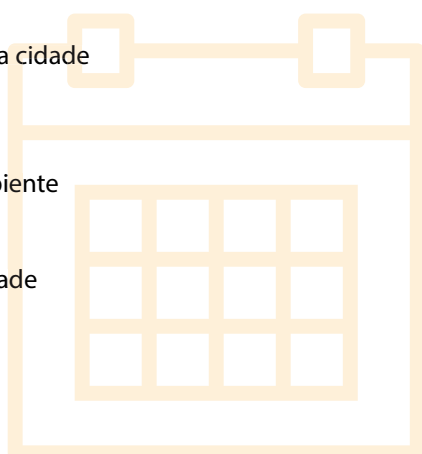
Festa das crianças

### **Novembro:**

Valentim Gospel

### **Dezembro:**

Semana da Virada



## Fique sabendo antes de visitar Valentim Gentil

O povoado que deu origem a Valentim Gentil chamava-se Jacilândia, que teve como fundadores os pioneiros Raphael Cavalin, João Novaes, José Honório Filho. Estes, juntos com outros desbravadores, chagaram à região então inabitada e inóspita e colocaram o primeiro marco no dia 3 de maio de 1943. Com a formação do primeiro núcleo habitacional, outras famílias foram atraídas, trazendo o progresso e o desenvolvimento. Em 1947, quando já possuía aspecto bastante diverso da época da fundação, o nome Jacilândia foi mudado para Valentim Gentil. Valentim Gentil é uma cidade planejada com ruas e avenidas largas e rotatórias com padrão de grandes centros. A cidade é arborizada, tem praças e áreas de convivência, oferecendo mais qualidade de vida à população. A mola propulsora que hoje impulsiona o município rumo ao progresso é destacadamente o setor industrial. O município possui a Lei Municipal de Amparo e Incentivo Industrial de Valentim Gentil – PLAMIVAL, criado em 1970.



**CONTATO E INFORMAÇÕES**  
Telefone: (17) 3485-9400  
[www.valentimgentil.sp.gov.br](http://www.valentimgentil.sp.gov.br)



## Região Turística

**Expediente:****Redação e supervisão:**

Cibeli Moretti  
Jornalista  
17 996182138

Jean Lipter  
Jornalista  
17 99781-1190

Evandro Junior Ferreira da Silva  
Turismólogo  
17 997648586

**Revisão Ortográfica:**

Daniela Ortolan  
José Luiz Pavam

**Colaboração:**

Deputado Estadual Carlão Pignatari

**Projeto Gráfico:**

Sinfor Assessoria, Comunicação e Marketing

Rua Ribeirão São Domingos, 1035, Centro  
Iturama - MG  
[www.sinfor.net.com.br](http://www.sinfor.net.com.br)  
(34) 3411-6460

Esta revista é uma produção independente, de responsabilidade dos municípios Cardoso, Fernandópolis, Guarani D'Oeste, Indiaporã, Macedônia, Meridiano, Mira Estrela, Ouroeste, Paulo de Faria, Pedranópolis, Populina, Riolândia, Valentim Gentil e Votuporanga, através do Fórum Região Turística Maravilhas do Rio Grande.

**Impressão:**

Editora Ferjal  
Rua Espírito Santo - Jardim Santa Rita,  
Fernandópolis - SP  
[www.editoraferjal.com.br](http://www.editoraferjal.com.br)  
(17) 99645-3971

**Tiragem:**

10 mil exemplares



# PROGRAME SUA VIAGEM PELOS 14 DESTINOS MARAVILHAS DO RIO GRANDE

VISITE

[WWW.MARAVILHASDORIOGRANDE.COM.BR](http://WWW.MARAVILHASDORIOGRANDE.COM.BR)



MARAVILHASDORIOGRANDE

